

**UCHWAŁA NR / /2025**  
**RADY MIASTA STAROGARD GDAŃSKI**  
**z dnia ..... 2025 r.**

**w sprawie uzyskania opinii Zarządu Powiatu Starogardzkiego w związku z zamiarem zaliczenia dróg do kategorii dróg gminnych oraz ustalenia ich przebiegu**

Na podstawie art. 18 ust. 2 pkt 15 ustawy z dnia 8 marca 1990 r. o samorządzie gminnym (Dz. U. z 2024 r. poz. 1465 z późn. zm.<sup>1)</sup>) oraz art. 7a ust. 1 i 2 ustawy z dnia 21 marca 1985 r. o drogach publicznych (Dz. U. z 2024 r. poz. 320 z późn. zm.<sup>2)</sup>) uchwała się, co następuje:

§ 1. Rada Miasta Starogard Gdański celem uzyskania opinii przekazuje Zarządowi Powiatu Starogardzkiego propozycję zmiany przebiegu dróg gminnych oraz zaliczenia do kategorii dróg gminnych wraz z ustaleniem przebiegu, dróg wymienionych w § 1 załączonego projektu uchwały Rady Miasta Starogard Gdański, zgodnie z graficznym wskazaniem ich przebiegu określonym w załącznikach od nr 1 do nr 33 projektu uchwały.

§ 2. Wyznacza się dwudziestojednodniowy termin do przedstawienia opinii, liczony od dnia doręczenia niniejszej uchwały.

§ 3. Wykonanie uchwały powierza się Prezydentowi Miasta Starogard Gdański.

§ 4. Uchwała wchodzi w życie z dniem podjęcia.

Przewodnicząca Rady Miasta  
Starogard Gdański

**Anna Benert**

---

<sup>1)</sup>Zmiany tekstu jednolitego wymienionej ustawy zostały ogłoszone w Dz. U. z 2024 r. poz. 1572, poz. 1907 i poz. 1940.

<sup>2)</sup>Zmiany tekstu jednolitego wymienionej ustawy zostały ogłoszone w Dz. U. z 2024 r. poz.1222.

Załącznik Nr 1 do uchwały Nr / /2025

Rady Miasta Starogard Gdański

z dnia.....2025 r.

**Uchwała  
Rady Miasta Starogard Gdański**

**Nr**

.....

(PROJEKT)

UCHWAŁA NR .....  
RADY MIASTA STAROGARD GDAŃSKI  
z dnia ..... 2025 r.

**w sprawie ustalenia przebiegu dróg gminnych**

Na podstawie art. 18 ust. 2 pkt 15 ustawy z dnia 8 marca 1990 r. o samorządzie gminnym (Dz. U. z 2024 r. poz. 1465 z późn. zm.<sup>1)</sup>) oraz art. 7 ust. 1, 2 oraz 3 ustawy z dnia 21 marca 1985 r. o drogach publicznych (Dz. U. z 2024 r. poz. 320 z późn. zm.<sup>2)</sup>) uchwała się, co następuje:

§ 1. 1. Do istniejącej w Starogardzie Gdańskim drogi gminnej o nazwie ulica gen. Władysława Andersa włącza się oraz zalicza do kategorii dróg gminnych działki oznaczone geodezyjnie nr 33/10 o pow. 16 m<sup>2</sup> oraz nr 146/34 o pow. 18 m<sup>2</sup> obr. 29, wskazane na załączniku nr 1 niniejszej uchwały.

2. Ostateczny przebieg drogi gminnej o nazwie ulica gen. Władysława Andersa przedstawia załącznik graficzny nr 2 niniejszej uchwały.

3. Do istniejącej w Starogardzie Gdańskim drogi gminnej o nazwie ulica ks. Józefa Blocka włącza się oraz zalicza do kategorii dróg gminnych działkę oznaczoną geodezyjnie nr 226/1 o pow. 34m<sup>2</sup> obr. 22, wskazaną na załączniku nr 3 niniejszej uchwały.

4. Ostateczny przebieg drogi gminnej o nazwie ulica ks. Józefa Blocka przedstawia załącznik graficzny nr 4 niniejszej uchwały.

5. Do istniejącej w Starogardzie Gdańskim drogi gminnej o nazwie ulica Hieronima Derdowskiego włącza się oraz zalicza do kategorii dróg gminnych działki oznaczone geodezyjnie nr 183/1 o pow. 60 m<sup>2</sup>, nr 25/7 o pow. 167 m<sup>2</sup>, nr 1/145 o pow. 945 m<sup>2</sup>, nr 172/1 o pow. 13 m<sup>2</sup> oraz nr 173 o pow. 528 m<sup>2</sup> obr. 5, wskazane na załączniku nr 5 niniejszej uchwały.

6. Ostateczny przebieg drogi gminnej o nazwie ulica Hieronima Derdowskiego przedstawia załącznik graficzny nr 6 niniejszej uchwały.

7. Do istniejącej w Starogardzie Gdańskim drogi gminnej o nazwie ulica Jacobsonów włącza się oraz zalicza do kategorii dróg gminnych działki oznaczone geodezyjnie nr 2/237 o pow. 430 m<sup>2</sup>, nr 2/238 o pow. 1898 m<sup>2</sup> oraz nr 2/187 o pow. 528 m<sup>2</sup> obr. 19, wskazane na załączniku nr 7 niniejszej uchwały.

8. Ostateczny przebieg drogi gminnej o nazwie ulica Jacobsonów przedstawia załącznik graficzny nr 8 niniejszej uchwały.

9. Do istniejącej w Starogardzie Gdańskim drogi gminnej o nazwie ulica Mikołaja Kopernika włącza się oraz zalicza do kategorii dróg gminnych działki oznaczone geodezyjnie nr 235/2 o pow. 59 m<sup>2</sup> oraz nr 453 o pow. 331 m<sup>2</sup> obr. 22, wskazane na załączniku nr 9 niniejszej uchwały.

10. Ostateczny przebieg drogi gminnej o nazwie ulica Mikołaja Kopernika przedstawia załącznik graficzny nr 10 niniejszej uchwały.

11. Do istniejącej w Starogardzie Gdańskim drogi gminnej o nazwie ulica Owidzka włącza się oraz zalicza do kategorii dróg gminnych działkę oznaczoną geodezyjnie nr 255/3 o pow. 10 m<sup>2</sup> obr. 16, wskazaną na załączniku nr 11 niniejszej uchwały.

<sup>1)</sup>Zmiany tekstu jednolitego wymienionej ustawy zostały ogłoszone w Dz. U. z 2024 r. poz. 1572, poz. 1907 i poz. 1940.

<sup>2)</sup>Zmiany tekstu jednolitego wymienionej ustawy zostały ogłoszone w Dz. U. z 2024 r. poz.1222.

12. Ostateczny przebieg drogi gminnej o nazwie ulica Owidzka przedstawia załącznik graficzny nr 12 niniejszej uchwały.
13. Do istniejącej w Starogardzie Gdańskim drogi gminnej o nazwie ulica Południowa włącza się oraz zalicza do kategorii dróg gminnych działkę oznaczoną geodezyjnie nr 66/2 o pow. 199 m<sup>2</sup> obr. 29, wskazaną na załączniku nr 13 niniejszej uchwały.
14. Ostateczny przebieg drogi gminnej o nazwie ulica Południowa przedstawia załącznik graficzny nr 14 niniejszej uchwały.
15. Do istniejącej w Starogardzie Gdańskim drogi gminnej o nazwie ulica Danuty Siedzikówny "Inki" włącza się oraz zalicza do kategorii dróg gminnych działki oznaczone geodezyjnie nr 49/13 o pow. 238 m<sup>2</sup>, nr 48/8 o pow. 248 m<sup>2</sup> oraz nr 47/25 o pow. 239 m<sup>2</sup> obr. 21, wskazane na załączniku nr 15 niniejszej uchwały.
16. Ostateczny przebieg drogi gminnej o nazwie ulica Danuty Siedzikówny "Inki" przedstawia załącznik graficzny nr 16 niniejszej uchwały.
17. Do istniejącej w Starogardzie Gdańskim drogi gminnej o nazwie ulica Skarszewska włącza się oraz zalicza do kategorii dróg gminnych działki oznaczone geodezyjnie nr 69 o pow. 816 m<sup>2</sup>, nr 71 o pow. 1608 m<sup>2</sup> oraz nr 144 o pow. 975 m<sup>2</sup> obr. 5, wskazane na załączniku nr 17 niniejszej uchwały.
18. Ostateczny przebieg drogi gminnej o nazwie ulica Skarszewska przedstawia załącznik graficzny nr 18 niniejszej uchwały.
19. Do istniejącej w Starogardzie Gdańskim drogi gminnej o nazwie ulica Szarych Szeregów włącza się oraz zalicza do kategorii dróg gminnych działkę oznaczoną geodezyjnie nr 49/15 o pow. 298 m<sup>2</sup> obr. 21, wskazaną na załączniku nr 19 niniejszej uchwały.
20. Ostateczny przebieg drogi gminnej o nazwie ulica Szarych Szeregów przedstawia załącznik graficzny nr 20 niniejszej uchwały.
21. Do istniejącej w Starogardzie Gdańskim drogi gminnej o nazwie ulica Tczewska włącza się oraz zalicza do kategorii dróg gminnych działki oznaczone geodezyjnie nr 139/5 o pow. 34 m<sup>2</sup> oraz nr 139/6 o pow. 38 m<sup>2</sup> obr. 14, wskazane na załączniku nr 21 niniejszej uchwały.
22. Ostateczny przebieg drogi gminnej o nazwie ulica Tczewska przedstawia załącznik graficzny nr 22 niniejszej uchwały.
23. Do istniejącej w Starogardzie Gdańskim drogi gminnej o nazwie ulica Żurawia włącza się oraz zalicza do kategorii dróg gminnych działkę oznaczoną geodezyjnie nr 242 o pow. 74 m<sup>2</sup> obr. 37, wskazaną na załączniku nr 23 niniejszej uchwały.
24. Ostateczny przebieg drogi gminnej o nazwie ulica Żurawia przedstawia załącznik graficzny nr 24 niniejszej uchwały.
25. Działki nr 20/9 o pow. 381 m<sup>2</sup>, nr 21/4 o pow. 436 m<sup>2</sup>, nr 20/17 o pow. 463 m<sup>2</sup>, nr 17/26 o pow. 84 m<sup>2</sup>, nr 20/20 o pow. 10 m<sup>2</sup> oraz nr 22/41 o pow. 537 m<sup>2</sup> obr. 33, położone na terenie Gminy Miejskiej Starogard Gdański, wskazane na załączniku graficznym nr 25, stanowiącym integralną część niniejszej uchwały, zalicza się do kategorii dróg gminnych.
26. Z istniejącej w Starogardzie Gdańskim drogi gminnej o nazwie ulica Jacobsonów wyłącza się działkę oznaczoną geodezyjnie nr 2/250 o pow. 18 m<sup>2</sup> obr. 19, powstałą w wyniku podziału działki nr 2/236 obr. 19, wskazaną na załączniku nr 26 niniejszej uchwały, działka nr 2/251 o pow. 1644 m<sup>2</sup> pozostaje działką drogową.
27. Ostateczny przebieg drogi gminnej o nazwie ulica Jacobsonów przedstawia załącznik graficzny nr 27 niniejszej uchwały.
28. Z istniejącej w Starogardzie Gdańskim drogi gminnej o nazwie ulica dr. Józefa Kopicza wyłącza się działki oznaczone geodezyjnie nr 37/9 o pow. 36 m<sup>2</sup>, powstałą w wyniku podziału działki nr 37/8 obr. 19 oraz 47/8 o pow. 30 m<sup>2</sup> obr. 19, powstałą w wyniku podziału działki nr 47/3 obr. 19, wskazane na załączniku nr 28 niniejszej uchwały, działki nr 37/10 o pow. 598 m<sup>2</sup> oraz nr 47/9 o pow. 69 m<sup>2</sup> pozostają działkami drogowymi.
29. Ostateczny przebieg drogi gminnej o nazwie ulica dr. Józefa Kopicza przedstawia załącznik graficzny nr 29 niniejszej uchwały.

30. Z istniejącej w Starogardzie Gdańskim drogi gminnej o nazwie ulica Henryka Sienkiewicza wyłącza się działki oznaczone geodezyjnie nr 154/440 o pow. 24 m<sup>2</sup> oraz 154/441 o pow. 6 m<sup>2</sup> obr. 23, wskazane na załączniku nr 30 niniejszej uchwały, działka nr 154/442 o pow. 10171 m<sup>2</sup> pozostaje działką drogową.

31. Ostateczny przebieg drogi gminnej o nazwie ulica Henryka Sienkiewicza przedstawia załącznik graficzny nr 31 niniejszej uchwały.

32. Z istniejącej w Starogardzie Gdańskim drogi gminnej o nazwie ulica Stefana Żeromskiego wyłącza się działkę oznaczoną geodezyjnie nr 154/438 o pow. 112 m<sup>2</sup> obr. 23, powstałą w wyniku podziału działki nr 154/361 obr. 23, wskazaną na załączniku nr 32 niniejszej uchwały, działka nr 154/439 o pow. 4407 m<sup>2</sup> pozostaje działką drogową.

33. Ostateczny przebieg drogi gminnej o nazwie ulica Stefana Żeromskiego przedstawia załącznik graficzny nr 33 niniejszej uchwały.

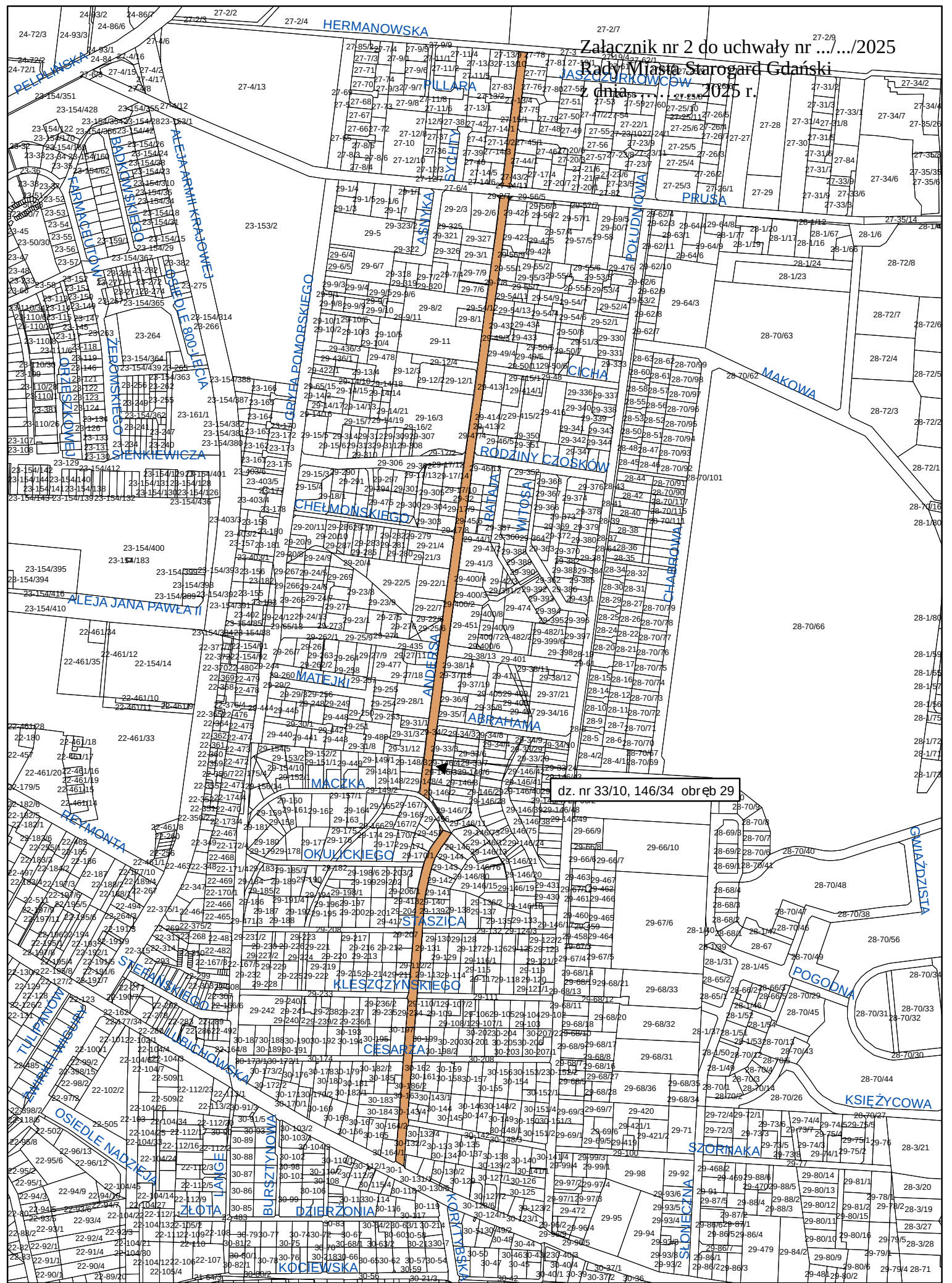
**§ 2.** Wykonanie uchwały powierza się Prezydentowi Miasta.

**§ 3.** Uchwała wchodzi w życie po upływie 14 dni od ogłoszenia w Dzienniku Urzędowym Województwa Pomorskiego.



Załącznik nr 1 do uchwały nr .../.../2025  
Rady Miasta Starogard Gdański  
z dnia .....2025 r.





dz. nr 33/10, 146/34 obwód 29

Załącznik nr 3 do uchwały nr .../.../2025  
Rady Miasta Starogard Gdański  
z dnia .../.../2025 r.

dz. nr 226/1 obręb 22

LUBICHOWSKA

KOPERNICKA

BLIŃSKA

BOHATERÓW WESTERPLATTE

REYMONTA





Załącznik nr 4 do uchwały nr .../.../2025  
Rady Miasta Starogard Gdański  
z dnia .../.../2025 r.

dz. nr 226/1 obręb 22

LUBICHOWSKA

KOPERNICKA

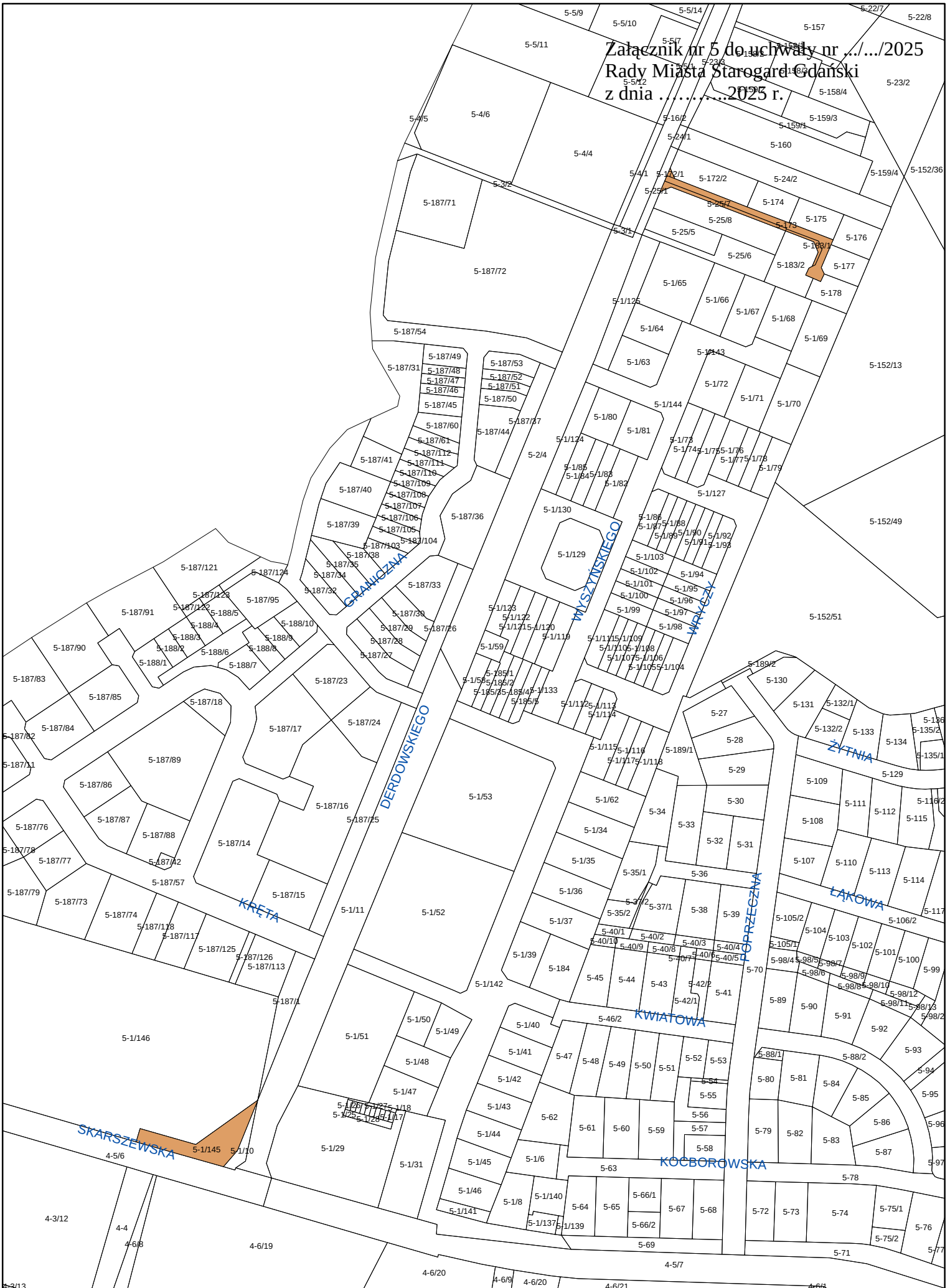
BLIŃSKA

BOHATERÓW WESTERPLATTE

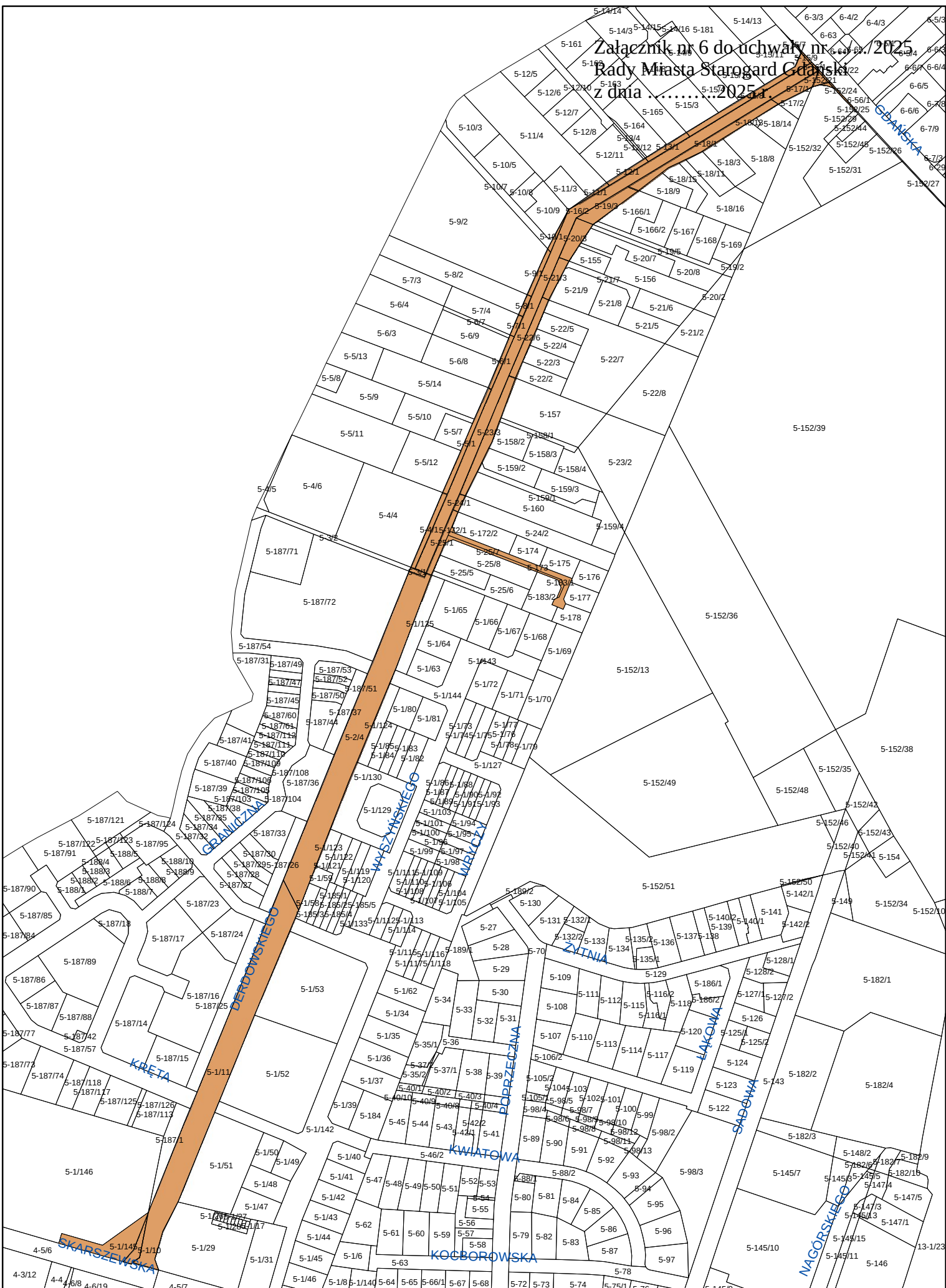
REYMONTA



Załącznik nr 5 do uchwały nr .../.../2025  
Rady Miasta Starogard Gdański  
z dnia ..... 2025 r.

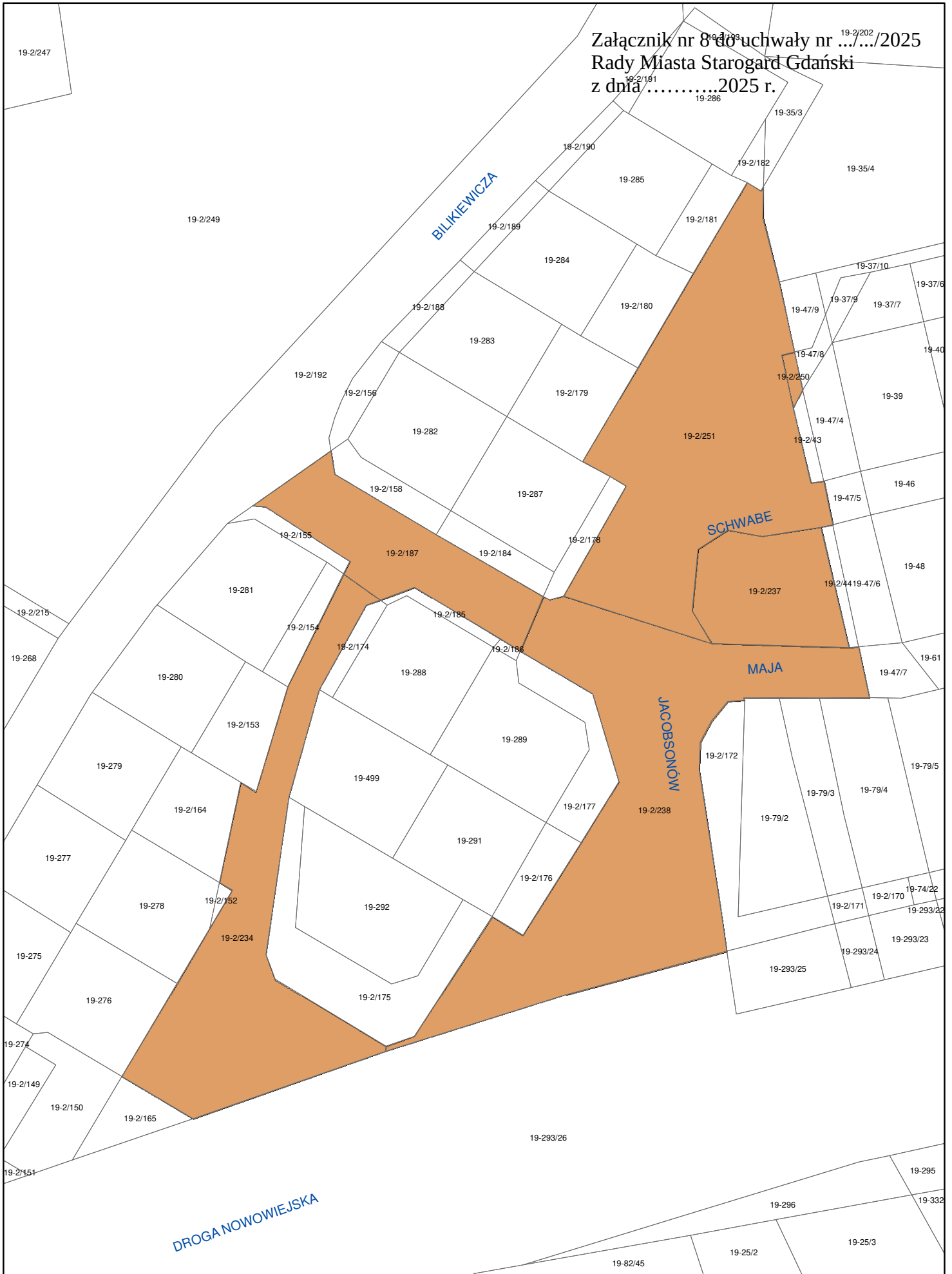


Załącznik nr 6 do uchwały nr 660/2025  
Rady Miasta Starogard Gdański  
z dnia ..... 2025 r.





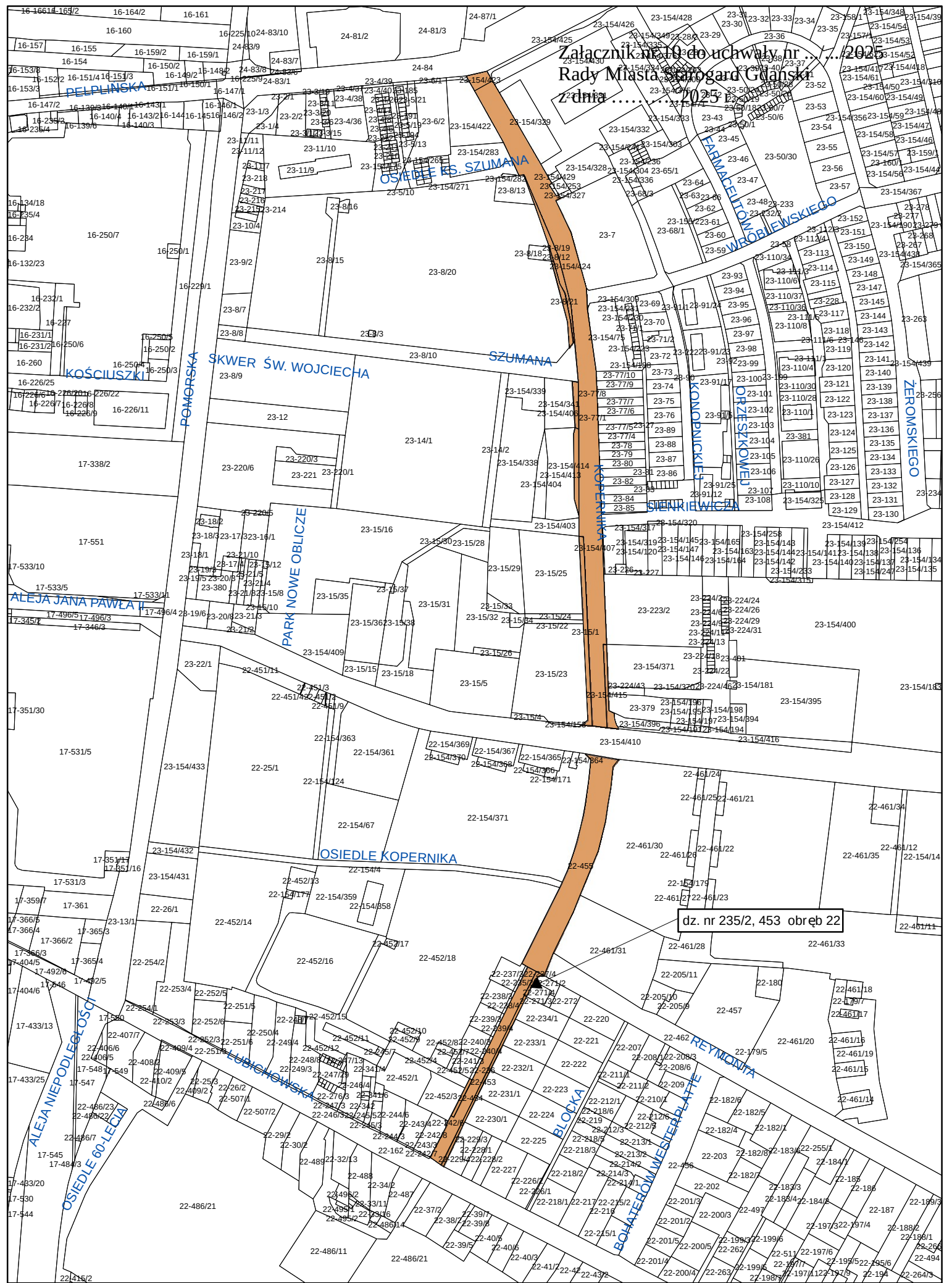
Załącznik nr 8 do uchwały nr .../.../2025  
Rady Miasta Starogard Gdański  
z dnia .....2025 r.





Załącznik nr 9 do uchwały nr .../.../2025  
Rady Miasta Starogard Gdański  
z dnia .....2025 r.





Załącznik nr 19 do uchwały nr... 2025  
Rady Miasta Gdyni

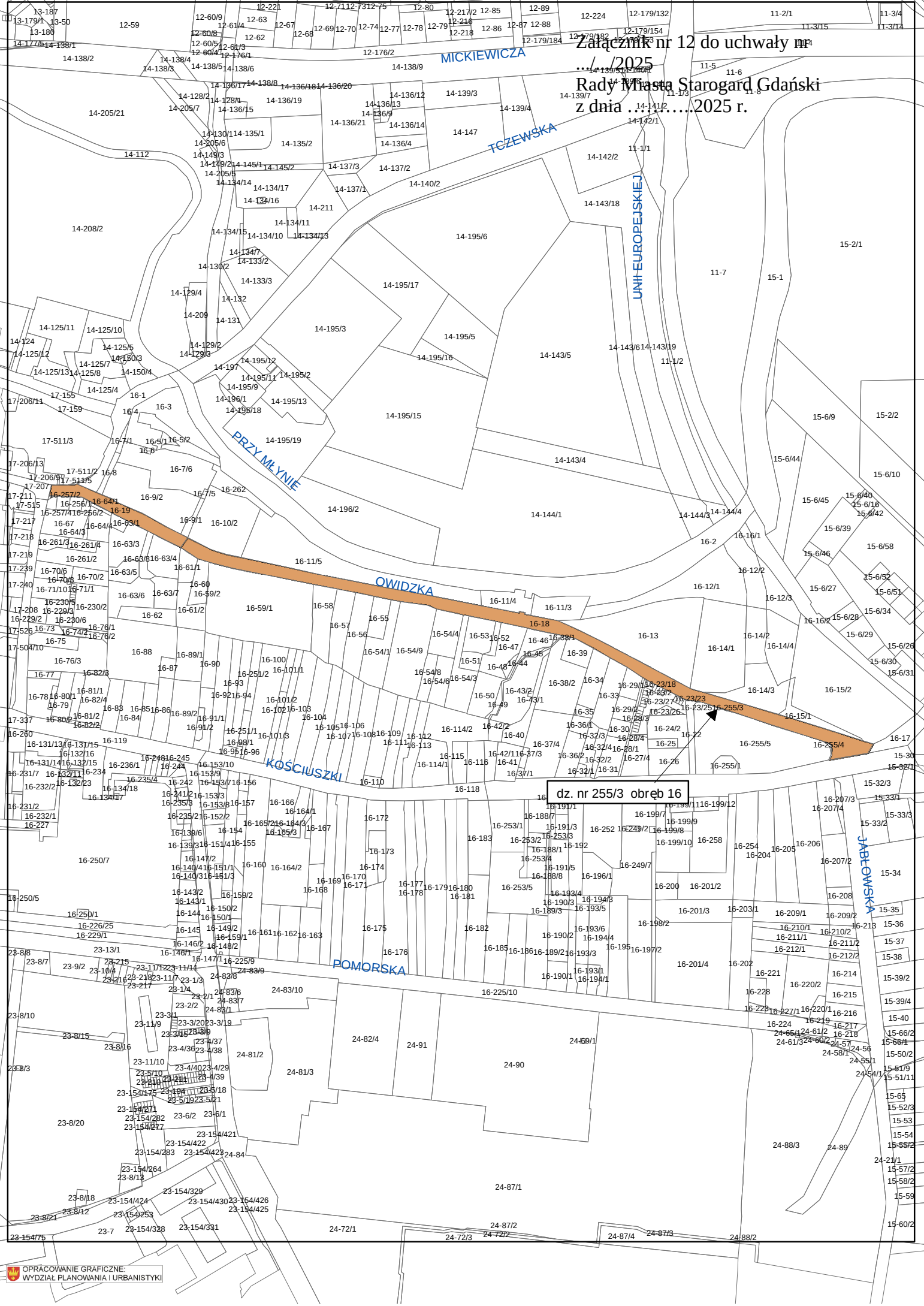
dz. nr 235/2, 453 obręb 22

Załącznik nr 11 do uchwały nr ...../2025  
Rady Miasta Starogard Gdański  
z dnia .....2025 r.





Załącznik nr 12 do uchwały nr .../2025  
Rady Miasta Starogard Gdański  
z dnia .../.../2025 r.



dz. nr 255/3 obręb 16

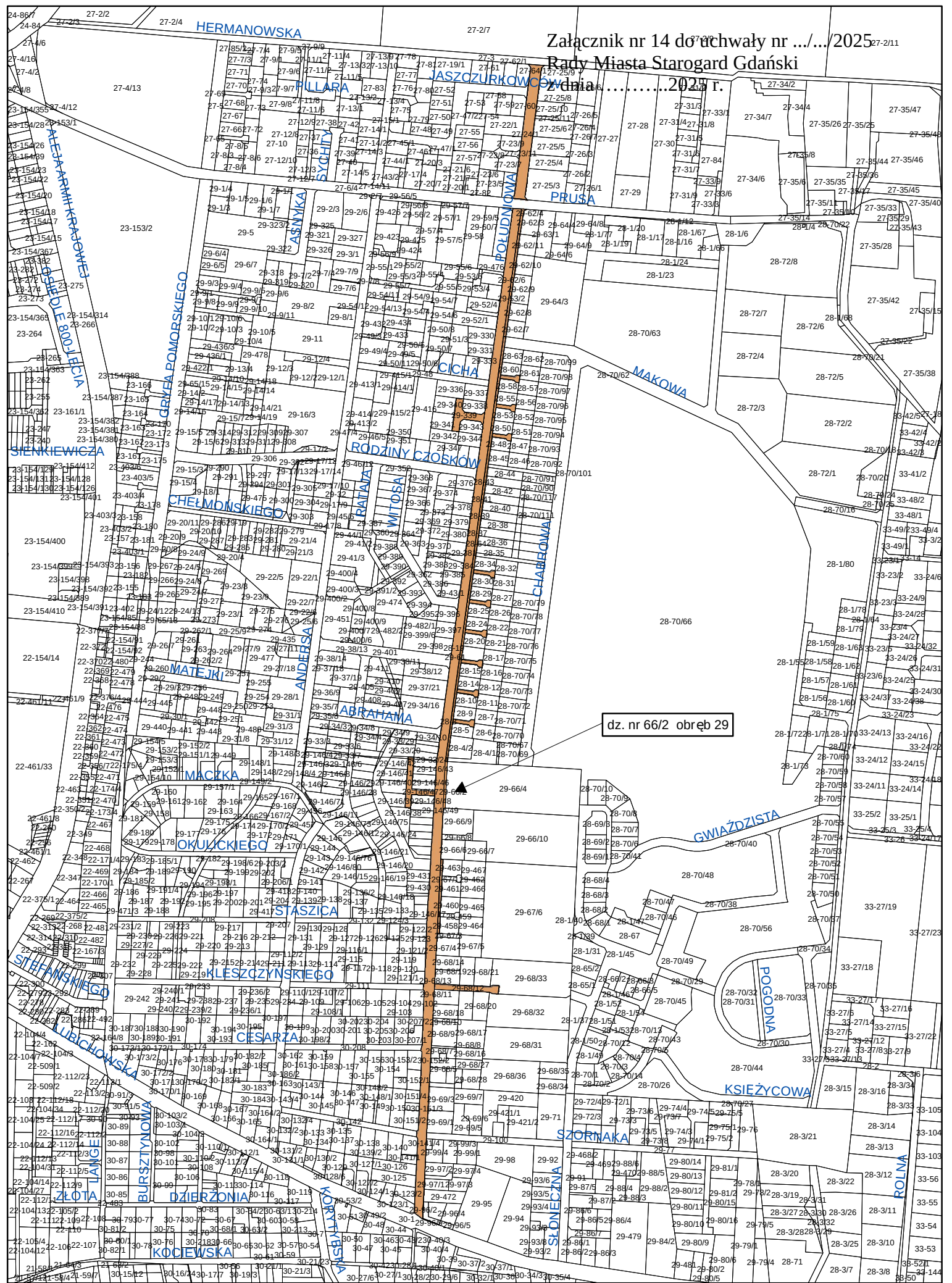
Załącznik nr 13 do uchwały nr  
.../.../2025  
Rady Miasta Starogard Gdański  
z dnia .....2025 r.



dz. nr 66/2 obręb 29



Wykaz ulic w dzielnicy ... 2025 r.



Załącznik nr 15 do uchwały nr .../.../2025  
Rady Miasta Starogard Gdański  
z dnia .....2025 r.

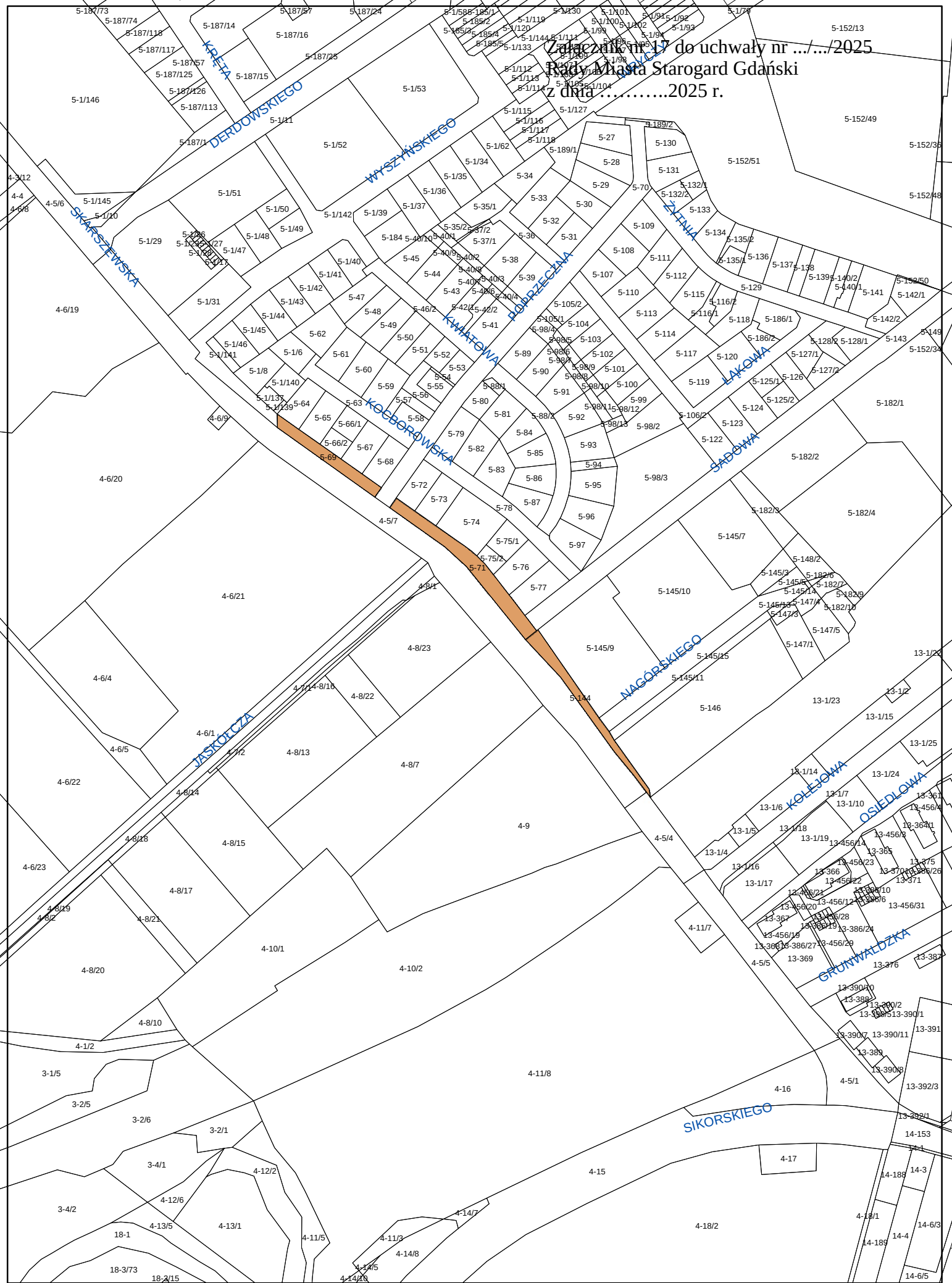


Załącznik nr 16 do uchwały nr .../.../2025  
Rady Miasta Starogard Gdański 1-45/6  
z dnia .....2025 r.

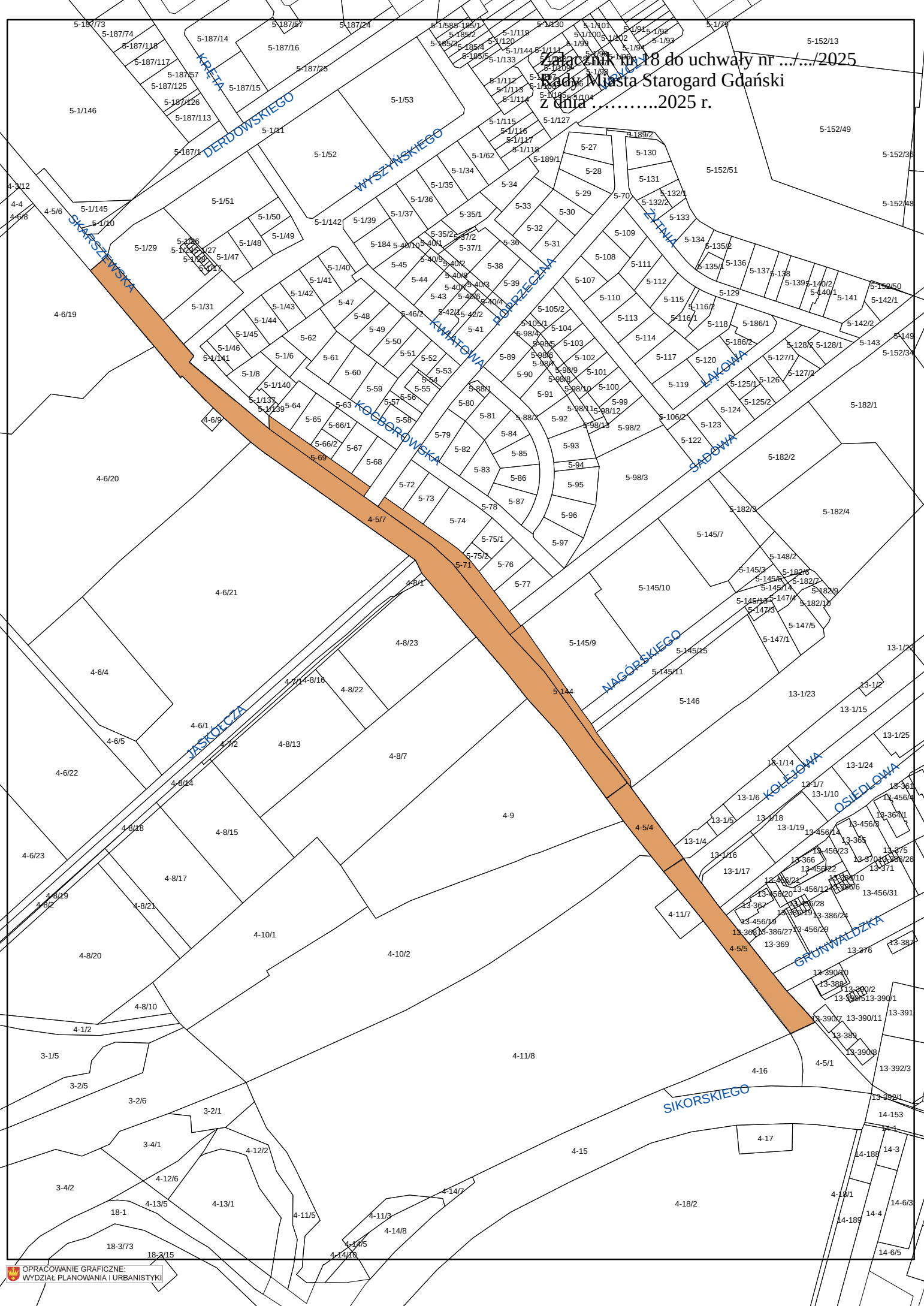




Załącznik nr 17 do uchwały nr .../.../2025  
Rady Miasta Starogard Gdański  
z dnia .....2025 r.



Załącznik nr 18 do uchwały nr .../.../2025  
Rady Miasta Starogard Gdański  
z dnia .....2025 r.



Załącznik nr 19 do uchwały nr .../.../2025  
Rady Miasta Starogard Gdański  
z dnia .....2025 r.

21-182/6

21-41/2

21-182/8

21-182/3

21-44/4

21-45/6

21-45/4

21-46/13

21-46/18

21-46/19

21-46/16

21-46/17

21-46/15

21-46/20

21-47/19

21-47/13

21-46/2

21-46/21

21-47/18

21-47/20

21-47/14

21-47/15

21-47/16

21-47/17

21-48/15

21-48/1

21-47/26

21-48/13

21-48/14

21-49/1

21-47/24

21-47/25

21-48/11

21-48/12

21-48/13

21-49/7

21-49/6

21-48/8

21-48/9

21-48/10

21-49/16

21-50/4

21-50/3

21-48/7

21-49/14

21-49/15

21-49/4

21-50/5

21-52/5

21-49/12

21-49/13

21-190/4

21-190/5

21-186/3

21-191/1

21-50/9

21-50/7

21-190/3

STARYCH SZEREGÓW  
POWSTAŃCÓW WARSZAWSKICH

21-191/3

21-197/6

21-52/23

21-186/2

21-52/14

21-191/4

21-197/2

21-190/1

21-52/13

21-188/1

21-192

21-197/3

21-52/20

21-193

21-53/18

SIEDZKÓWNY "NKI"

Załącznik nr 20 do uchwały nr .../.../2025  
Rady Miasta Starogard Gdański  
z dnia .....2025 r.

21-66  
21-86

21-38/6

21-182/6

21-41/2

21-182/8

21-182/3

21-44/4

21-45/6

21-45/4

21-46/18

21-46/19

21-46/13

21-46/16

21-46/17

21-46/15

21-46/2

21-46/21

21-46/20

21-47/19

21-47/13

21-47/14

21-47/15

21-47/16

21-47/17

21-47/18

21-47/20

21-47/26

21-48/15

21-48/1

21-47/24

21-47/25

21-48/11

21-48/12

21-48/13

21-48/14

21-49/7

21-49/6

21-48/7

21-48/8

21-48/9

21-48/10

21-49/16

21-50/4

21-50/3

21-49/14

21-49/15

21-49/4

21-50/5

21-52/5

21-191/1

21-50/9

21-50/7

21-190/4

21-190/5

21-186/3

SIEDZIKÓWY "NIKI"

STARYCH SZEREGÓW  
POWSTAŃCÓW WARSZAWSKICH

21-49/12

21-49/13

21-49/14

21-190/3

21-190/5

21-52/5

21-191/1

21-197/5

21-197/6

21-52/23

21-190/1

21-186/2

21-52/14

21-191/3

21-197/3

21-197/2

21-52/13

21-188/1

21-191/4

21-52/20

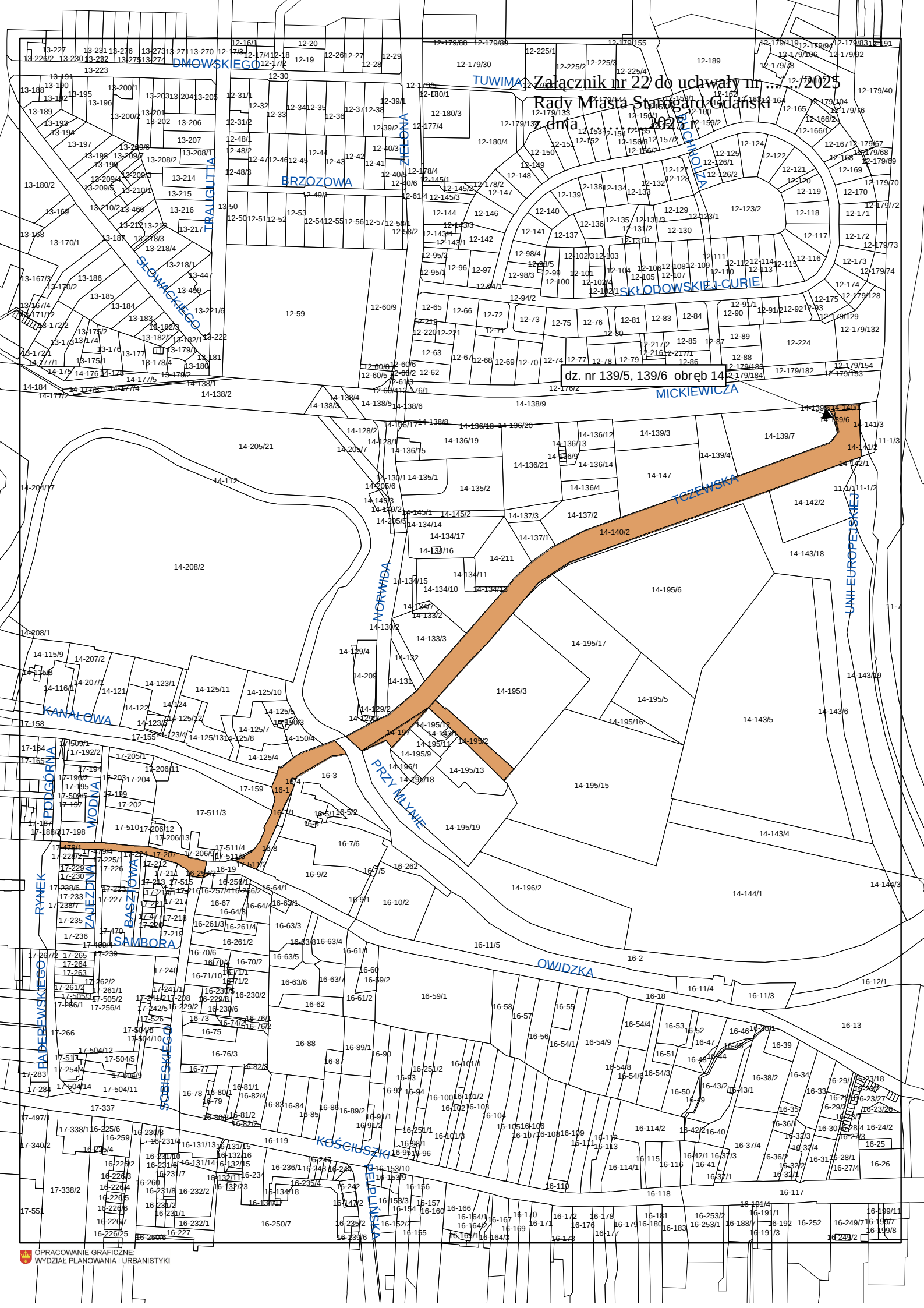
21-192

21-193

21-53/18







Załącznik nr 22 do uchwały nr .../2025  
Rady Miasta Starogard Gdański  
z dnia .../2025

dz. nr 139/5, 139/6 obręb 14

Załącznik nr 23 do uchwały nr .../.../2025  
Rady Miasta Starogard Gdański  
z dnia .....2025 r.

37-197

37-226

37-227/6

37-227/1

37-221/4

ŚWIĘTOJAŃSKA

37-350/1

37-234/1

37-237/3

37-350/2

37-228

37-237/4

37-230/2

37-272

37-244

37-240

37-238/4

37-349

37-354/2

37-230/1

2-8/1

37-245

37-223

dz. nr 242 obręb 37

37-243/2

37-236

37-246

37-250

37-238/3

37-243/1

37-241

37-239

37-251/2

37-243/3

2-8/5

37-251/1

37-252

37-260

37-271

37-258

37-259

37-343

2-8/3

37-257/2

2-8/4

37-270/1

37-270/1

37-256

ZURAWIA

2-8/6

37-270/7

37-270/6

37-270/3

37-270/9

37-270/12

37-270/11

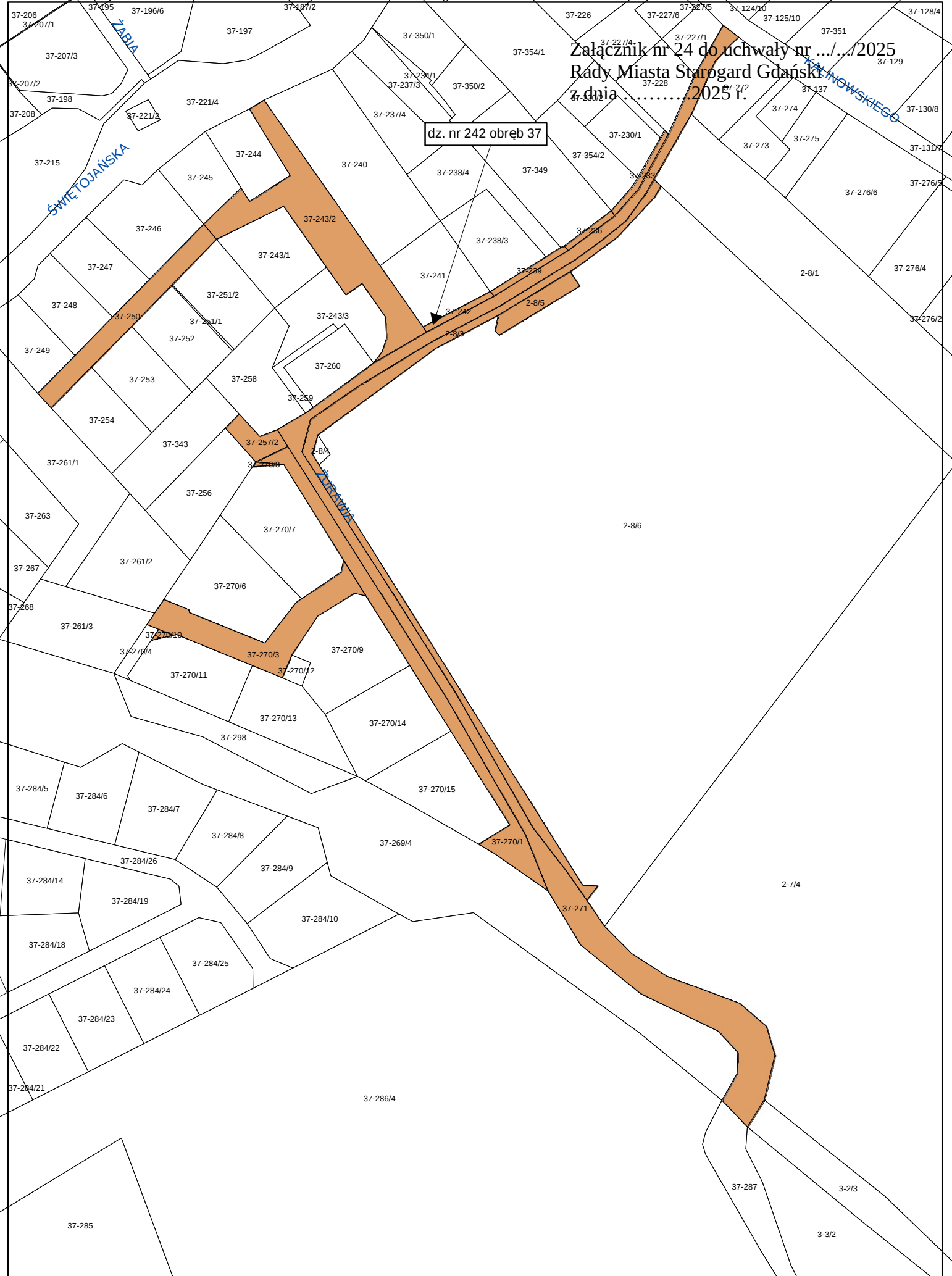
37-270/13

37-270/14

37-298

Załącznik nr 24 do uchwały nr .../.../2025  
Rady Miasta Starogard Gdański  
z dnia .....2025 r.

dz. nr 242 obręb 37





Załącznik nr 25 do uchwały nr .../.../2025  
Rady Miasta Starogard Gdański  
z dnia .....2025 r.



Załącznik nr 26 do uchwały nr .../.../2025  
Rady Miasta Starogard Gdański  
z dnia .....2025 r.



Załącznik nr 27 do uchwały nr ...../2025  
Rady Miasta Starogard Gdański  
z dnia ..... 2025 r.

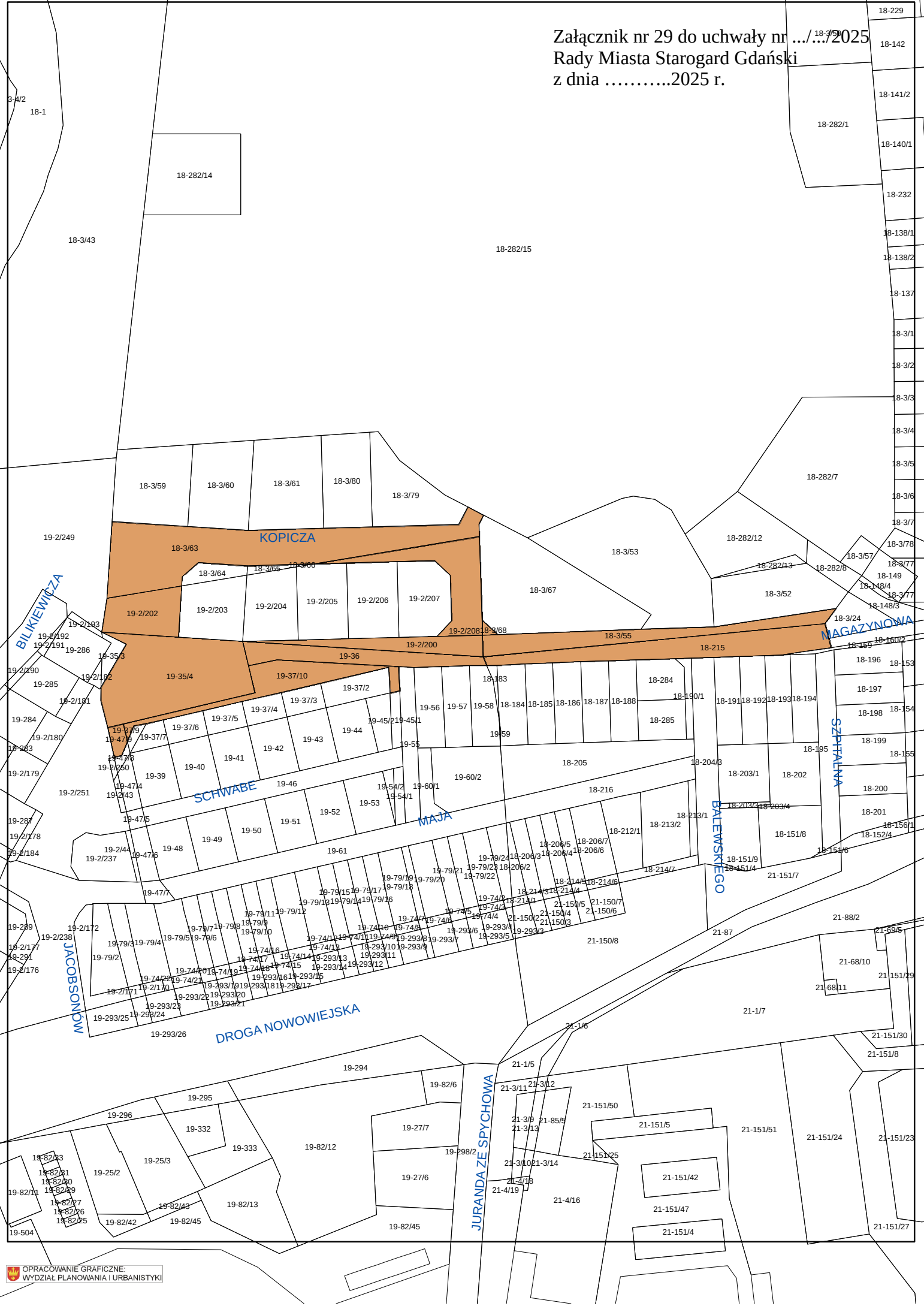


Załącznik nr 28 do uchwały nr .../.../2025  
Rady Miasta Starogard Gdański  
z dnia .....2025 r.

KOPICZA  
18-3/63



Załącznik nr 29 do uchwały nr .../.../2025  
 Rady Miasta Starogard Gdański  
 z dnia .....2025 r.



Załącznik nr 30 do uchwały nr .../.../2025  
Rady Miasta Starogard Gdański  
z dnia .....2025 r.

23-154/439

23-154/135

23-154/134

23-154/133

23-154/132

23-154/131

23-154/130

23-154/129

23-154/128

23-154/257

23-154/440

23-154/441

23-154/436

23-154/437

23-154/126

23-154/401

23-154/400

23-154/442

23-154/363

23-161/1

23-154/410

ALEJA ARMII KRAJOWEJ

23-154/314

SIENKIEWICZA

23-403/2

23-403/3

23-157

23-158

23-403/4

23-403/5

23-403/6

23-161

23-154/379

23-154/380

23-154/381

23-181

23-180

23-179

23-178

23-177

23-162

23-163

23-175

23-174

23-173

23-172

23-164

23-171



Załącznik nr 31 do uchwały nr .../.../2025  
Rady Miasta Starogard Gdański  
z dnia .....2025 r.

KOPERNIKA

KONOPNICKIEJ

ORZESZKOWEJ

ŻEROMSKIEGO

SIENKIEWICZA

ALEJA ARMII KRAJOWEJ

Załącznik nr 32 do uchwały nr .../.../2025  
Rady Miasta Starogard Gdański  
z dnia .....2025 r.

ORZĘDZENIE





Załącznik nr 33 do uchwały nr .../.../2025  
Rady Miasta Starogard Gdański  
z dnia .....2025 r.



### **Uzasadnienie**

Włączenie oraz wyłączenie z dróg publicznych działek wymienionych w załącznikach do niniejszej uchwały ma charakter porządkujący przebieg pasów drogowych oraz poprawia parametry techniczne przedmiotowych ulic. Zgodnie z art. 7 ustawy z dnia 21 marca 1985 r. o drogach publicznych (Dz. U. z 2024 r. poz. 320 z późn. zm.) ustalenie przebiegu istniejących dróg gminnych następuje w drodze uchwały Rady Gminy po zasięgnięciu opinii Zarządu Powiatu Starogardzkiego.