

INFORMACJA O STANIE MIENIA
KOMUNALNEGO
GMINY MIEJSKIEJ STAROGARD GDAŃSKI

Starogard Gdański
2025 r.

Opracowane przez Wydział Gospodarki Gruntami, Geodezji i Rolnictwa
Urzędu Miasta Starogard Gdański

SPIS TREŚCI

- **informacja o mieniu komunalnym – wprowadzenie**
- **obrót nieruchomościami w 2025 r. – stan na 31 grudnia**
- **mienie komunalne – zestawienie ogólne zbiorcze:**
 - **tabelka**
 - **prawa rzeczowe i dzierżawy**
 - **informacja o stanie wierzytelności**
 - **informacja o wartości udziałów
Gminy Miejskiej w spółkach
prawa handlowego**
 - **informacja o posiadanych akcjach**
- **zasoby do wykorzystania Gminy Miejskiej Starogard Gdański - zestawienie
szczegółowe + mapy z zaznaczonymi gruntami wchodzącymi w skład zasobu**
- **zestawienie majątku Gminy Miejskiej Starogard Gdański - nieruchomości
zabudowane i niezabudowane (nieruchomości zabudowane, trwałe zarząd,
użytkowanie, administracja, użyczenie, dzierżawy oraz tereny rekreacyjno-
sportowe)**
- **Spółki Gminy Miejskiej Starogard Gdański – nieruchomości**
- **Instytucje Kultury - nieruchomości**

Mienie komunalne to własność i inne prawa majątkowe należące do poszczególnych gmin, czyli do wszystkich mieszkańców danej gminy tworzących z mocy prawa wspólnotę samorządową. Ten fakt stanowi o szczególnym charakterze własności komunalnej i o potrzebie racjonalnej i odpowiedzialnej gospodarki mieniem komunalnym.

Począwszy od 1990 roku trwa proces komunalizacji, który rokrocznie wyposaża gminę w nowe grunty, w tym też zasoby do wykorzystania. Poniżej dane dotyczące procesu komunalizacji, a mianowicie w:

- 1) latach 1990 - 2015 skomunalizowano łącznie 1041 ha,
- 2) latach 2016 - 2020 skomunalizowano łącznie 1,0888 ha,
- 3) latach 2021 - 2025 skomunalizowano łącznie 0,7556 ha,

kilka postępowań komunalizacyjnych jest w toku u Wojewody Pomorskiego, a ich terminy przesunięte zostały na 2026 r.

Obecnie mienie Gminy Miejskiej Starogard Gdański tworzą grunty o łącznej powierzchni 778,24 ha, stanowiące 2548 działek (w tym udziały w nieruchomościach wspólnych wynoszące 1,63 ha, grunty oddane w użytkowanie wieczyste osobom fizycznym i prawnym o łącznej pow. 27,70 ha i pozostałe grunty będące w 100% własnością Gminy Miejskiej o pow. 748,91 ha). **W granicach administracyjnych miasta Gmina Miejska Starogard Gdański posiada prawo własności gruntu o pow. 684,73 ha** (bez użytkowania wieczystego), **co stanowi 27,10 % powierzchni miasta Starogard Gdański oraz 64,18 ha terenów położonych poza granicami miasta, we wsiach: Koteże, Stary Las, Linowiec i Kokoszkowy.** Od 01.01.2001 r. zwiększyła się powierzchnia miasta w związku z dołączeniem działki nr 36 ze wsi Żabno – obecnie: działka nr 342, obręb 37, pow. 33,7677 ha (zmiana granic administracyjnych miasta na wniosek Gminy Miejskiej Starogard Gdański - Rozporządzeniem Rady Ministrów z dnia 20.12.2000 r. w sprawie ustalenia granic niektórych gmin).

Mienie komunalne można podzielić na kilka kategorii (patrz zestawienie ogólne zbiorcze i tabelka) i przypisać poszczególnym kategoriom odpowiednią charakterystykę.

Pierwsza kategoria to własność Gminy Miejskiej (z wyłączeniem gruntów będących własnością Gminy Miejskiej i oddanych w użytkowanie wieczyste). Z wykazu tego wynika, że grunty będące własnością gminy stanowią 2351 działek o łącznej powierzchni 750,54 ha (686,36 ha na terenie Gminy Miejskiej Starogard Gdański + 64,18 ha na terenie Gminy Wiejskiej Starogard Gdański).

Kolejna kategoria to grunty oddane w użytkowanie wieczyste osobom fizycznym, które stanowią 70 działek o pow. 2,52 ha. Za grunty tego rodzaju gmina uzyskuje co roku opłatę roczną płatną w terminie do 31 marca (procentowo określoną od aktualnej wartości gruntu).

Następną kategorię stanowią grunty będące w użytkowaniu wieczystym osób prawnych, stanowiące 127 działek, a łączna ich powierzchnia wynosi 25,18 ha. Od tych gruntów uiszczane są wyższe stawki opłat rocznych w wysokości od 3% do 8% wartości gruntu w zależności od sposobu wykorzystania nieruchomości.

Inna kategoria to zasoby gminy do wykorzystania. Zestawienie tych gruntów z wyszczególnieniem numeru obrębu, numeru działki, powierzchni działki i jej wartości (aktualna wycena bądź wartość szacunkowa) zawarte jest w niniejszym opracowaniu wraz z graficznym przedstawieniem na mapach. Z wykazu tego wynika, że zasoby gminy do wykorzystania występują w 21 obrębach miasta oraz w trzech miejscowościach wiejskich, stanowią 164 działki (w tym 157 na terenie Gminy Miejskiej) o łącznej powierzchni 309,38 ha (w tym 260,61 ha na terenie Gminy Miejskiej Starogard Gdański i 48,77 ha na terenie Gminy Wiejskiej Starogard Gdański), co daje ogólną szacunkową wartość 24 896 722,25 złotych.

Zasoby lokalowe to mienie będące głównie w gestii Towarzystwa Budownictwa Społecznego Ziemi Kociewskiej Sp. z o.o., występują one na 257 działkach komunalnych o łącznej powierzchni 18,68 ha. Jest to mienie składające się z 793 lokali w 153 budynkach.

Majątek gminy - nieruchomości zabudowane i niezabudowane oddane w trwałe zarząd, użytkowanie, administrację czy użyczenie, to m.in. obiekty publiczne, których głównym zadaniem jest działalność administracyjna, oświatowa, kulturalna, opieka zdrowotna, społeczna itp. W tej kategorii ujęto również nieruchomości, na których urządzono place gier i zabaw, otwarte systemy aktywności, ścieżki bioróżnorodności oraz parki miejskie.

Nieruchomości związane ze Spółkami, w których Gmina Miejska posiada swoje udziały (PUK „STARKOM” Sp. z o.o., PWiK „STAR-WIK” Sp. z o.o., Towarzystwo Budownictwa Społecznego Ziemi Kociewskiej Sp. z o.o. oraz ZUOK „STARY LAS” Sp. z o.o.) zostały przedstawione odrębnie, a grunty będące w posiadaniu Spółek zobrazowano na załączonych mapkach.

Ponadto przedstawiono też majątek nieruchomy będący w gestii instytucji kultury (Starogardzkie Centrum Kultury, Muzeum Ziemi Kociewskiej, Miejska Biblioteka Publiczna).

Najważniejszą sprawą dotyczącą mienia komunalnego jest zarządzanie majątkiem. W tym celu niezbędny jest niniejszy wykaz mienia, który posiadamy i aktualizujemy. Część majątku będąca potencjalnym towarem powinna mieć przypisaną swą wartość. Wykaz, który posiadamy zawiera te informacje. Wszystkie zasoby mają przypisaną wartość szacunkową, a jeśli przeznaczamy do sprzedaży jakiegokolwiek elementu majątku komunalnego, to dokonywana jest jego wycena przez uprawnionego rzeczoznawcę majątkowego. Powinno dążyć się do tego, aby wśród nieruchomości przeznaczonych do sprzedaży były działki o różnym sposobie zagospodarowania, np.: działki pod zabudowę mieszkaniową wielorodzinną i jednorodziną, produkcyjną czy usługową itd. Oferta powinna być bogata, ale nie oznacza to, iż mamy zbywać wszystko. Należy znaleźć nabywcę, który zapłaci najwięcej i nie mniej niż sobie założymy, będzie realizował założenia przyjęte w koncepcji dla danej nieruchomości, bądź przedstawi swoją, zgodną z planowanym rozwojem lub potrzebami miasta, w przypadku nie istnienia żadnej koncepcji.

PREZYDENT MIASTA

Janusz Stankowiak

**OBRÓT NIERUCHOMOŚCIAMI
w 2025 ROKU**

Stan na dzień 31 grudnia 2025 r.

**Starogard Gdański
2025 r.**

OBRÓT NIERUCHOMOŚCIAMI W 2025 ROKU

aktualne na dzień 31 grudnia 2025 r.

ZBYCIA

SPRZEDAŻ:

Lp.	POŁOŻENIE	Nr działki	POW. m ²	CENA w zł	1 m ² w zł
1.	ul.Chabrowa (obr. 28) II przetarg ustny nieograniczony – niezabudowane, mieszkaniowe	70/78	775	<u>126 250,00 zapłacone</u>	162,90
2.	ul.Południowa (obr. 28) bezprzetargowo na poszerzenie nieruchomości sąsiedniej, mieszkaniowej – niezabudowane	70/116	75	<u>10 378,00 zapłacone</u>	138,37
3.	ul.Kopicza (obr. 19) bezprzetargowo na poszerzenie nieruch. mieszk.– niezabud.	2/43,2/250,37/7,47/4,47/8,37/9	357	46 502,00 <u>4 502,00 zapłacone</u>	130,26
4.	ul.Południowa (obr. 28) bezprzetargowo na poszerzenie nieruch. mieszk.– niezabud.	70/110	89	12 315,00 <u>2 315,00 zapłacone</u>	138,37
5.	ul.Kościuszki 16 (obr. 17) I przetarg ustny nieograniczony – mieszk.-usługowe, zabudowane pow.użytk. 304,23 m ²	350/1	184	<u>505 000,00 zapłacone</u>	
6.	ul.Żołn.Wyklętych (obr. 30) IV przetarg ustny nieograniczony – niezabudowane, mieszkaniowe	220/20	1 010	<u>160 590,00 zapłacone</u>	159,00
7.	ul.Grunwaldzka (obr. 13) I przetarg ustny nieograniczony – zabudowane garażem o pow.użytk. 18,05 m ²	120/16	19	<u>52 900,00 zapłacone</u>	
8.	ul.Boh.Getta (obr. 30) IV przetarg ustny nieograniczony – niezabudowane, mieszkaniowe	16/20	1 344	<u>227 200,00 zapłacone</u>	169,05
9.	ul.Kopernika (obr. 23) bezprzetargowo na poszerzenie nieruchomości sąsiedniej	154/429	62	<u>6 182,00 zapłacone</u>	99,71
10.	ul.Sienkiewicza (obr. 23) bezprzetargowo na poszerzenie nieruchomości sąsiedniej	154/440,154/441	30	<u>7 869,00 zapłacone</u>	262,30
11.	ul.Rolna (obr. 28) VI przetarg ustny nieograniczony – niezabudowane, mieszkaniowe	1/72	1 187	<u>77 770,00 zapłacone</u>	65,52
12.	ul.Południowa (obr. 28) bezprzetargowo na poszerzenie nieruchomości sąsiedniej	70/102	108	<u>14 943,00 zapłacone</u>	138,36
13.	ul.Chabrowa (obr. 28) III przetarg ustny nieograniczony – niezabudowane, mieszkaniowe	70/92	853	<u>150 000,00 zapłacone</u>	175,85

14.ul.Chabrowa (obr. 28)70/90,/91,/103,/105,/107,/109,/111,/113,/115,/117	4 809		<u>762 550,00 zapłacone</u>	158,57
II przetarg ustny nieograniczony – niezabudowane, mieszkaniowe				
15.ul.Chabrowa (obr. 28)	70/69	849	<u>95 950,00 zapłacone</u>	113,02
III przetarg ustny nieograniczony – niezabudowane, mieszkaniowe				
16. os.800-lecia (obr. 23)	154/438	112	<u>10 593,00 zapłacone</u>	94,58
bezprzetargowo na poszerzenie nieruchomości sąsiedniej – niezabudowane				
17.ul.Żurawia (obr. 37)	270/11	1 010	<u>126 250,00 zapłacone</u>	125,00
III przetarg ustny nieograniczony – niezabudowane, mieszkaniowe				
18.ul.Traugutta (obr. 12)	4/91	19	<u>53 500,00 zapłacone</u>	
I przetarg ustny nieograniczony – zabudowane garażem o pow.użytk. 16,24 m ²				
19.ul.Żołnierzy Wyklęt.(obr. 30)	16/22	1 484	<u>232 300,00 zapłacone</u>	156,54
V przetarg ustny nieograniczony – niezabudowane, mieszkaniowe				
20.ul.Działkowa (obr. 18)	80/2	520	77 512,00	
bezprzetargowo na rzecz dotychcz. użytkownika wieczystego <u>14 512,00 zapłacone</u>				
63 000,00 w 9 ratach rocznych				
21.ul.Żurawia (obr. 37)	270/9	1 293	<u>156 550,00 zapłacone</u>	121,08
IV przetarg ustny nieograniczony – niezabudowane, mieszkaniowe				
22.ul.Pelplińska (obr. 23)	1/4, 2/2	1 097	<u>606 000,00 zapłacone</u>	
I przetarg ustny nieograniczony – dz.1/4 niezabudowana, dz.2/2 zabudowana, mieszkaniowa				
23.ul.Południowa (obr. 29)	99/5	124	<u>19 909,00 zapłacone</u>	160,56
bezprzetargowe poszerzenie sąsiedniej nieruchomości – niezabudowane, mieszkaniowe				
24.ul.Rolna (obr. 28)	1/71	1 223	<u>108 070,00 zapłacone</u>	88,37
I przetarg ustny nieograniczony – niezabudowane, mieszkaniowe				
25.os.Nad Jarem (obr. 19)	2/254	108	<u>19 665,00 zapłacone</u>	182,08
bezprzetargowo na poszerzenie nieruchomości sąsiedniej – niezabudowane, mieszkaniowe				
26. os.Nad Jarem (obr. 19)	2/253	72	<u>12 924,00 zapłacone</u>	179,50
bezprzetargowo na poszerzenie nieruchomości sąsiedniej – niezabudowane, mieszkaniowe				
27. os.Nad Jarem (obr. 19)	2/256	97	<u>16 903,00 zapłacone</u>	174,26
bezprzetargowo na poszerzenie nieruchomości sąsiedniej – niezabudowane, mieszkaniowe				
28.os. Nad Jarem (obr. 19)	2/255	88	<u>15 477,00 zapłacone</u>	175,88
bezprzetargowo na poszerzenie nieruchomości sąsiedniej – niezabudowane, mieszkaniowe				
29.ul.Chabrowa (obr. 28)	70/79	775	<u>154 000,00 zapłacone</u>	198,71
V przetarg ustny nieograniczony – niezabudowane, mieszkaniowe				
30. ul.Chabrowa (obr. 28)	70/96	839	<u>121 200,00 zapłacone</u>	144,46
V przetarg ustny nieograniczony – niezabudowane, mieszkaniowe				

31.ul.Chabrowa (obr. 28)	70/73	790	<u>116 150,00 zapłacone</u>	147,03
V przetarg ustny nieograniczony – niezabudowane, mieszkaniowe				
32.ul.Gdańska/Północna (obr. 13)	330/5	474	<u>13 004,18 zapłacone</u>	
bezprzetargowo na poszerzenie wspólnoty mieszkaniowej z bonifikatą 90% - uchw.RM				
33.ul.Iwazkiewicza (obr. 12)	179/165	35	<u>6 101,00 zapłacone</u>	174,31
bezprzetargowo na poszerzenie nieruchomości sąsiedniej – niezabudowane				
34.ul.Rolna (obr. 28)	1/70	1 100	<u>94 940,00 zapłacone</u>	86,31
II przetarg ustny nieograniczony – niezabudowane, mieszkaniowe				
35.ul.Prusa (obr. 28)	72/11	13 675	<u>1 313 000,00 zapłacone</u>	96,02
I przetarg ustny nieograniczony – niezabudowane, wielomieszkaniowe				
36.ul.Prusa/Rolna (obr. 28)	72/2,72/13,72/15	25 547	<u>3 389 100,00 zapłacone</u>	132,66
I przetarg ustny nieograniczony – niezabudowane, wielomieszkaniowe				
RAZEM	Gmina Miejska	62 233 m²	8 804 547,18 zł brutto	

SPRZEDAŻ LOKALI MIESZKALNYCH W DRODZE PRZETARGU:

1. ul.Kopernika 32C/12 – III piętro, pow.użytk. 50,66 m², cena **220 000,00 zł zapłacone**
II przetarg, KWgr. 34382/5 – dz.nr 154/331, pow. 1 265 m², udział 0,0313
2. ul.Kanałowa 19A/9 – parter i I piętro, pow.użytk. 84,56 m² cena **161 600,00 zł zapłacone**
VII przetarg, KWgr. 36880/0 – dz.nr 125/11, pow. 2 824 m², udział 0,0950
- 3.ul.Wybickiego 6/5 – II piętro, pow.użytk. 58,06 m² cena **123 000,00 zł zapłacone**
III przetarg, KWgr.33369/1 – dz.404/1,406/1, pow. 337 m², udział 0,133

SPRZEDAŻ LOKALI MIESZKALNYCH BEZPRZETARGOWO NA RZECZ NAJEMCY:

- 1.ul.Ściegiennego 3A/18 – III piętro, pow.użytk. 26,87 m² cena **89 951,00 zł zapłacone**
KW gr.30020/2 – dz.nr 43/14, pow. 268 m², udział 0,0271


SPRZEDAŻ LOKALI UŻYTKOWYCH W TRYBIE BEZPRZETARGOWYM

- 1.os.60-lecia ONP 14 – lokale nr 5, 6, 10, pow.użytk. 749,82 m² cena **2 934 756,38 zł zapłacone**
spółdzielcze własnościowe prawa w SM Kociewie na rzecz SPZOZ Przychodnia Lekarska
bonifikata 17,5 % od ceny lokali nr 5 i 6 za zgodą RM

USTANOWIENIE ODPLATNYCH SŁUŻEBNOŚCI GRUNTOWYCH

- 1.ul.Gdańska – dz.nr 330/5 obr. 13 – 2 służebności dojazdu do garaży (do KW 30216/3 i KW 30215/6)
płatność za każdą służebność 100 zł + VAT rocznie, począwszy od 2026 r., waloryzacja od 2027 r.

Razem dochody brutto	12 333 854,56 złotych
dochody netto	10 913 555,16 złotych

NACZELNIK
Wydziału Gospodarki Gruntami,
Geodezji i Melioracji

mgr inż. Grażyna Pańkowska-Jankowska

NABYCIA

KUPNO, DAROWIZNY itp.:

Lp.	Położenie	Nr dz.	Pow.m ²	cena w zł	1 m ² w zł
1.	rejon ul.Grzybka (obr. 1)	16/40	1 050	21 000,00	20,00
z mocy prawa pod drogę publiczną zgodnie z m.p.z.p – odszkodowanie ustalone w drodze negocjacji.					
2.	rejon ul.Górskiego (obr.33)	20/20	10	549,00	54,90
z mocy prawa pod drogę publiczną – ZRID – decyzja Starosty Starogardzkiego					
3.	rejon ul.Górskiego (obr.33)	22/41	537	30 437,00	56,68
z mocy prawa pod drogę publiczną – ZRID – decyzja Starosty Starogardzkiego					
4.	rejon ul.Legionów (obr. 6)	22/11	1 234	12 340,00	10,00
z mocy prawa pod drogę publiczną zgodnie z m.p.z.p – odszkodowanie ustalone w drodze negocjacji					
5.	rejon ul.Górskiego (obr.33)	17/26	84	4 561,00	54,30
z mocy prawa pod drogę publiczną – ZRID – decyzja Starosty Starogardzkiego					
6.	rejon ul.Górskiego (obr. 33)	20/17	463	33 572,00	72,51
z mocy prawa pod drogę publiczną – ZRID – decyzja Starosty Starogardzkiego					
7.	ul.Piłsudskiego 6 (obr. 17)	22 udział 2/486	~5	darowizna	
regulacja stanu własnościowego nieruch.zabudowanej					
8.	rejon ul.Grzybka (obr. 1)	15/46	249	2 490,00	10,00
z mocy prawa pod drogę publiczną zgodnie z m.p.z.p – odszkodowanie ustalone w drodze negocjacji					
9.	Droga Nowowiejska (obr. 21)	88/6	3 204	darowizna od Skarbu Państwa	
regulacja stanu własnościowego drogi publicznej gminnej					
10.	ul.Piłsudskiego 6 (obr. 17)	22 udział 8/864	~11	darowizna	
regulacja stanu własnościowego nieruch.zabudowanej					
11.	ul.Prusa (obr. 27)	35/49	26	3 062,85	117,80
z mocy prawa pod drogę publiczną – ZRID – decyzja Starosty Starogardzkiego					
12.	ul.Rolna (obr. 28)	1/81	3 378	265 747,00	78,67
z mocy prawa pod drogę publiczną – ZRID – decyzja Starosty Starogardzkiego					
13.	ul.Prusa (obr. 27)	35/13, 35/14, 35/21	4 927	nieodpłatne przekazanie przez KOWR	
aktem notarialnym – regulacja własnościowa drogi publicznej gminnej					

Razem wydatki

15 178 m² 373 758,85 złotych

NACZELNIK
Wydziału Gospodarki Gruntami,
Grodzkiego Rolnictwa

mgr inż. Grażyna Pukaniuk-Jankowska

MIENIE KOMUNALNE

ZESTAWIENIE OGÓLNE ZBIORCZE

**Starogard Gdański
2025 r.**

MIENIE KOMUNALNE Gminy Miejskiej Starogard Gdański - zestawienie ogólne zbiorcze

Forma władania	Ilość działek	Pow. gruntów w ha	Ilość budynków	Ilość mieszkań	Pow. uż. mieszkań w m ²	Wartość księgową budynków/lokali	Ilość lokali użytk.	Pow. użytkowa w m ²	Szacunkowa wartość w zł
Mienie Gminy Miejskiej - grunty (1+2+3+4)	2548	778,24							89 593 738,26
1. Własność Gminy Miejskiej - ogółem	2351	750,54							66 414 226,18
1.1. poza granicami miasta *	11	64,18							4 120 073,52
1.2. w granicach miasta (oprócz pkt 1.3.)	2215	684,73							59 603 870,62
1.3. w granicach miasta pod bud.wielorodzinnymi z pr.współw.	125	1,63							2 690 282,04
2. Grunty w użytk.wiecz. Gminy Miejskiej, wł.Skarb Państwa	-	-							-
3. Grunty w użytkowaniu wieczystym osób fizycznych	70	2,52							2 673 554,02
4. Grunty w użytkowaniu wieczystym osób prawnych	127	25,18							20 505 958,06
5. Zasoby gminy do wykorzystania	164	309,38							24 896 722,25
5.1. w granicach miasta	157	260,61							21 765 970,73
5.2. poza granicami miasta*	7	48,77							3 130 751,52
6. Zasoby lokalowe	257	18,68	153	793	32 941,78	wg załącznika TBS	10	564,05	
6.1. gminy			59	438	18 886,51		1	26,60	
6.2. współ. mieszk. w zarz. TBS			80	291	11 267,82	Ziemi Kociewskiej	4	142,35	
6.3. współ. w zarz. innych podmiotów			4	6	237,29	Spółka z o.o.	2	304,63	
6.4. nieuregulowany stan prawny w zarządzie i administr. TBS			10	58	2 550,16	w Starogardzie Gd.	3	90,47	
7. Majątek gminy - nieruchomości zabudowane i niezabudowane	159	140,72	65						
(nieruchomości zabudowane, trwałe zarząd, użytkowanie, administracja, użyczenie, tereny rekreacyjno-sportowe)			w tym m.in.: 8 - przedszkola 14 - szkoły podst.		pow. użyt. bud. 66 821,87 m ² w tym: 8 141,47 m ² przedszk. 37 071,95 m ² szkoły				
w tym	4	15,41							
- poza granicami miasta (Linowiec)									

* tereny położone poza granicami miasta Starogardu Gdańskiego: Koteże, Stary Las, Linowiec, Kokoszkowy

Sporządziła Elżbieta Furgalska

Referat Budżetu
Wykaz budynków wspólnot mieszkaniowych ze wskazaniem udziału Gminy Miejskiej Starogard Gdański w częściach wspólnych nieruchomości, znajdujących się w księgach rachunkowych Wydziału Finansowego ze stanem na dzień 31.12.2025 r.

Załącznik nr 1

Lp.	Ulica	Wartość księgowa na 31.12.2025	% udział GM na 31.12.2025
1	Al. Wojska Polskiego 8	34 058,84	21,39
2	Al. Wojska Polskiego 12	81 984,09	12,86
3	Al. Wojska Polskiego 27	8 594,43	1,64
4	Al. Wojska Polskiego 29	32 766,37	13,70
5	Al. Wojska Polskiego 30	75 835,22	25,35
6	Al. Wojska Polskiego 34	27 107,34	11,41
7	Al. Wojska Polskiego 36	64 949,95	6,03
8	Basztowa 1	38 599,18	48,11
9	Chojnicka 8/Kozia 5	87 497,81	16,37
10	Chojnicka 17 A	56 773,81	30,15
11	Chojnicka 19	80 001,69	28,54
12	Chojnicka 26	31 423,52	24,85
13	Chojnicka 34	22 161,87	41,10
14	Chojnicka 34 A	4 503,25	41,10
15	Chojnicka 52	25 582,19	35,50
16	Chojnicka 52 A	5 615,60	35,50
17	Chojnicka 54	35 275,93	61,40
18	Droga Owidzka 5	19 938,76	32,87
19	Gdańska 4	129 632,93	59,10
20	Gdańska 5	13 332,22	8,30
21	Gimnazjalna 18	24 273,71	9,18
22	Grunwaldzka 2	19 169,37	14,21
23	Grunwaldzka 6	11 428,84	8,89
24	Grunwaldzka 33	27 044,43	6,35
25	Grunwaldzka 37	16 726,82	5,24
26	Grunwaldzka 39	82 222,61	22,02
27	Jagielły 10	107 677,56	33,42
28	Jagielły 12	47 500,09	12,01
29	Jagielły 32	13 880,94	12,30
30	Kolejowa 32	21 186,92	2,65
31	Konopnickiej 1	818,06	1,04
32	Konopnickiej 5	41 838,30	39,41
33	Konopnickiej 7	98 388,41	50,08
34	Konopnickiej 9	57 120,66	35,29
35	Kopernika 32 A	11 898,45	4,21
36	Kopernika 32 B	39 570,51	12,19
37	Kopernika 32 C	7 290,28	1,95
38	Kopernika 32 E	42 906,23	6,13
39	Kopernika 32 F	36 662,27	12,37
40	Kopernika 34	7 589,11	1,02
41	Kościuszki 32 i 32 A	101 977,78	30,80
42	Kościuszki 33	69 696,25	21,43
43	Krasickiego 2	84 151,13	8,54
44	Krasickiego 4	67 132,96	7,70
45	Lubichowska 19	115 387,76	55,31
46	Lubichowska 40	40 529,78	48,92
47	Mickiewicza 1	111 200,70	10,28
48	Orzeszkowej 1	84 443,83	55,41
49	Orzeszkowej 3	34 768,15	35,63
50	Orzeszkowej 5	100 241,35	56,42
51	Orzeszkowej 7	89 911,39	50,73
52	Orzeszkowej 11	71 195,05	38,37
53	Osiedlowa 3	20 332,60	6,83
54	Osiedlowa 7	41 563,15	13,10
55	Osiedlowa 9	26 584,91	8,07
56	Osiedlowa 11	29 238,64	12,04
57	Os. Ks. Szumana 3	11 103,12	2,19
58	Owidzka 4A	169 808,55	92,61
59	Owidzka 6	101 300,50	74,88
60	Owidzka 18	67 483,76	38,25
61	Owidzka 38	93 837,46	48,30
62	Paderewskiego 10	37 831,06	23,30
63	Piłsudskiego 7	135 390,37	7,04
64	Piłsudskiego 10	55 535,38	2,67

GRUDZIEŃ_2025

65	Piłsudskiego 14	25 048,22	20,19
66	Piłsudskiego 16	17 110,20	11,59
67	Piłsudskiego 18	146 691,35	75,57
68	Piłsudskiego 22	9 862,38	10,43
69	Piłsudskiego 22 A	34 290,77	23,03
70	Rycerska 3/3A	146 069,60	45,24
71	Rynek 14	65 073,40	33,76
72	Rynek 22	13 969,55	21,90
73	Sambora 9	57 064,97	24,58
74	Sikorskiego 8	119 249,14	62,99
75	Sikorskiego 21	27 741,64	8,69
76	Skarszewska 2A	43 186,48	25,46
77	Skarszewska 2C	25 432,02	13,93
78	Skarszewska 7F	26 019,86	19,30
79	Skośna 5	138 565,26	23,73
80	Skośna 7-9	38 056,56	9,65
81	Sobieskiego 18	23 914,15	48,10
82	Szwolężerów 12	66 283,53	36,81
83	Ściegiennego 1	41 178,79	13,07
84	Ściegiennego 3A	23 367,52	8,65
85	Ściegiennego 5	15 663,45	5,39
86	Traugutta 36	42 994,92	6,73
87	Traugutta 38	10 924,58	1,41
88	Wybickiego 1	27 289,11	21,60
89	Wybickiego 6	73 308,00	43,80

Saldo

4 609 829,65

WYDZIAŁ FINANSOWY
Referat Budżetu

INSPEKTOR
Karolina Krause

KIEROWNIK
Referatu Budżetu
Zastępca Naczelnika Wydziału Finansowego
Izabela Gargella

Referat Budżetu

Wykaz budynków mieszkalnych i mieszkalno - usługowych stanowiących własność Gminy Miejskiej Starogard Gdański, które znajdują się w księgach rachunkowych Wydziału Finansowego ze stanem na dzień 31.12.2025 r.

Załącznik nr 2

Lp	Ulica	Wartość księgową na 31.12.2025		ułamkowy udział GM 31.12.2025	
1	Chojnicka 54 A	62 527,59		61,40	
2	Chojnicka 69 A	23 765,91		100,00	
3	Chojnicka 71	468 206,21		100,00	
4	Chojnicka 71 A	92 426,55		100,00	
5	Chopina 10/2	14 624,99		100,00	
6	Droga Nowowiejska 7	228 722,28		100,00	
7	Droga Nowowiejska 9	242 796,67		100,00	
8	Grunwaldzka 1	665 702,74		100,00	
9	Grunwaldzka 4	191 909,92		100,00	
10	Grunwaldzka 5	155 056,29		100,00	
11	Grunwaldzka 7	198 283,13		100,00	
12	Grunwaldzka 8	579 710,57		100,00	
13	Hallera 38	33 869,17		100,00	
14	Jagieli 14	132 023,26		100,00	
			358 756,22		
14a	Jagieli 14	226 732,96		100,00	projekt Rewitalizacja Śródmieścia Starogardu Gdańskiego
15	Jagieli 16	42 171,53		100,00	
16	Kanałowa 15	538 191,58		100,00	
17	Kopernika 11 A	2 167 469,37		100,00	
18	Kościuszki 48	49 371,93		100,00	
			799 063,51		
18a	Kościuszki 48	749 691,58		100,00	projekt Rewitalizacja Śródmieścia Starogardu Gdańskiego
19	Kościuszki 52	52 698,14		100,00	
		145 637,73	362 349,49		
19a	Kościuszki 52	164 013,62		100,00	projekt Rewitalizacja Śródmieścia Starogardu Gdańskiego
20	Kościuszki 52 B	21 519,64		100,00	
21	Kościuszki 57/59/59A	297 104,93		100,00	
22	Kościuszki 64	16 899,38		100,00	
23	Kościuszki 64 A	41 837,59		100,00	
24	Kościuszki 98	112 603,49		100,00	
25	Kościuszki 98 A	39 880,66		100,00	
26	Kościuszki 98 B	7 775,17		100,00	
			128 878,12		
26a	Kościuszki 98 B	121 102,95		100,00	projekt Rewitalizacja Śródmieścia Starogardu Gdańskiego
27	Kościuszki 129	424 009,23		100,00	
			646 932,49		
27a	Kościuszki 129	222 923,26		100,00	projekt Rewitalizacja Śródmieścia Starogardu Gdańskiego
27b	Kościuszki 129 A	182 725,32		100,00	projekt Rewitalizacja Śródmieścia Starogardu Gdańskiego
28	Lubichowska 86	41 012,04		100,00	
29	Magazynowa 4	93 819,52		100,00	
30	Magazynowa 6	84 985,76		100,00	
31	Magazynowa 6 A	77 135,27		100,00	
32	Magazynowa 6 B	72 780,85		100,00	
33	Orzeszkowej 9	150 458,89		100,00	
34	Owidzka 4	66 264,46		100,00	
			320 548,99		
34a	Owidzka 4	254 284,53		100,00	projekt Rewitalizacja Śródmieścia Starogardu Gdańskiego
35	Owidzka 14	143 018,08		100,00	
			340 916,95		
35a	Owidzka 14	197 898,87		100,00	projekt Rewitalizacja Śródmieścia Starogardu Gdańskiego
36	Piłsudskiego 20	234 810,37		100,00	
			389 838,96		
36a	Piłsudskiego 20	155 028,59		100,00	projekt Rewitalizacja Śródmieścia Starogardu Gdańskiego
37	Piłsudskiego 30	157 770,98		100,00	
38	Plac Koszarowy 2	36 945,65		100,00	
39	Pomorska 25	62 109,77		100,00	
40	Pomorska 27	33 936,00		100,00	
41	Pomorska 29	53 717,35		100,00	

42	Sikorskiego 23	235 897,62		100,00	
43	Skarszewska 5 A	86 756,12		100,00	
44	Skarszewska 7 G	490 248,55		100,00	
45	Skarszewska 24	371 777,05		100,00	
46	Skarszewska 24 A	357 028,45		100,00	
47	Szwolężerów 2	41 058,78		100,00	
48	Św. Elżbiety 1/1A	118 890,14		100,00	
49	Świętojańska 15	49 527,72		100,00	
50	Tczewska 13	53 097,00		100,00	
51	Tczewska 17	36 915,85		100,00	
52	Tczewska 19	166 321,18		100,00	
53	Tczewska 22	161 701,13		100,00	
54	Tczewska 22 B	111 823,08		100,00	
55	Wybickiego 5	155 547,21		100,00	
56	Wybickiego 7	155 547,21		100,00	
57	Wybickiego 8	137 502,78		100,00	

Saldo

13 359 602,19

WYDZIAŁ FINANSOWY
Referat Budżetu

INSPEKTOR
Karolina Krause

INSPEKTOR
Referat Budżetu
Wydział Finansowy
Karolina Krause

Wykaz pomieszczeń gospodarczych ze wskazaniem udziału Gminy Miejskiej Starogard Gdański w częściach wspólnych nieruchomości, znajdujących się w księgach rachunkowych Wydziału Finansowego ze stanem na dzień 31.12.2025 r.

Załącznik nr 3

Lp	Ulica	Wartość księgowa na 31.12.2025	ułamkowy udział GM na 31.12.2025
1	II Płk. Szwoleżerów 12	1 016,71	36,81
2	II Płk. Szwoleżerów 12	4 513,31	36,81
3	Gdańska 4	11 256,79	59,10
4	Konopnickiej 5	3 151,72	39,41
5	Konopnickiej 7	3 641,42	50,08
6	Jagielly 32	2 429,34	12,30
7	Lubichowska 19 A	8 696,28	55,31
8	Lubichowska 40	2 141,86	48,92
9	Owidzka 4A	2 432,11	92,61
10	Owidzka 6	2 102,15	74,88
11	Rycerska 3A	6 457,74	45,24
12	Owidzka 38	686,27	48,30
13	Owidzka 38	1 818,53	48,30
14	Grunwaldzka 39	2 956,61	22,02
15	Grunwaldzka 37	705,21	5,24
16	Al. Wojska Polskiego 12	199,12	12,86
17	Chojnicka 54	1 324,47	61,40
18	Chojnicka 54 C	8 025,54	61,40
19	Skarszewska 7F	546,38	19,30
Saldo		64 101,56	

WYDZIAŁ FINANSOWY

Referat Budżetu

INSPEKTOR

Karolina Krause

KIEROWNIK
Referatu Budżetu
Zastępca Naczelnika Wydziału Finansowego
Izabela Gajgella

Referat Budżetu
Wykaz budynków użytkowych i usługowych wolnostojących stanowiących własność Gminy Miejskiej Starogard Gdański,
znajdujących się w księgach rachunkowych Wydziału Finansowego ze stanem na dzień 31.12.2025 r.

Załącznik nr 4

Lp	Ulica	Wartość księgowa na 31.12.2025	% udział GM na 31.12.2025	
1	Kościuszki 65	320 000,00	100,00	projekt Rewitalizacja Śródmieścia Starogardu Gdańskiego
2	Centrum Wsparcia Rodziny ul. Kościuszki 65	2 121 278,91		
2a	Centrum Wsparcia Rodziny ul. Kościuszki 65	30 675,86		

Saldo

2 471 954,77

Gr. I

WYDZIAŁ FINANSOWY

Referat Budżetu

INSPEKTOR

Karolina Krause

KIEROWNIK
Referatu Budżetu
Zastępca Naczelnika Wydziału Finansowego
Izabela Czerwik

WYDZIAŁ FINANSOWY

Referat Budżetu

Wykaz budynków stanowiących własność osób trzecich, a będących w posiadaniu Gminy Miejskiej Starogard Gdański (administracja przymusowa, nieuregulowane prawnie), znajdujących się w księgach rachunkowych Wydziału Finansowego ze stanem na dzień 31.12.2025 r.

Załącznik nr 5

Lp	Ulica	Wartość księgowa na 31.12.2025	% udział GM na 31.12.2025
1	Gimnazjalna 15	92 687,94	-
2	Kanałowa 4	17 150,30	-
3	Tczewska 6	41 725,03	-
4	Piłsudskiego 6	105 891,84	32133 / 38880

Saldo

257 455,11

Gr. I

WYDZIAŁ FINANSOWY

Referat Budżetu

INSPEKTOR

Karolina Krause

BIERŹOWNIK
Referat Budżetu
Zastępca Naczelnika Wydziału Finansowego

Izabela Gorgella

Wykaz pomieszczeń gospodarczych stanowiących własność osób trzecich, a będących w posiadaniu Gminy Miejskiej Starogard Gd. (administracja przymusowa, nieuregulowane prawnie), znajdujących się w księgach rachunkowych Wydziału Finansowego ze stanem na dzień 31.12.2025 r.

Załącznik nr 6

Lp	Ulica	Wartość księgowa na 31.12.2025	% udział GM na 31.12.2025
1	Gimnazjalna 15	5 926,59	100,00

Saldo

5 926,59

Gr. I

WYDZIAŁ FINANSOWY
Referat Budżetu

INSPEKTOR
Karolina Krause

WYDZIAŁ FINANSOWY
Referat Budżetu
Wydziału Finansowego
Anna Gorpolla

Wykaz pomieszczeń gospodarczych stanowiących własność Gminy Miejskiej Starogard Gdański, znajdujących się w księgach rachunkowych Wydziału Finansowego ze stanem na dzień 31.12.2025 r.

Załącznik nr 7

Lp	Ulica	Wartość księgowa na 31.12.2025		% udział GM na 31.12.2025	
1	Chojnicka 69 A	3 069,06		100,00	
2	Kanałowa 15 A	4 488,20		100,00	
3	Jagielły 14	2 114,09		100,00	
4	Jagielły 16	1 885,20		100,00	
5	Kościuszki 48	12 905,60		100,00	projekt Rewitalizacja Śródmieścia Starogardu Gdańskiego
6	Kościuszki 57	6 496,67		100,00	
7	Kościuszki 129 B	6 590,39		100,00	
8	Kościuszki 129 B	8 318,11		100,00	
9	Lubichowska 86	7 297,22		100,00	
10	Magazynowa 4	8 645,89		100,00	
11	Magazynowa 6	8 645,89		100,00	
12	Owidzka 4	40 238,15		100,00	projekt Rewitalizacja Śródmieścia Starogardu Gdańskiego
13	Owidzka 14	4 923,11	15 615,17	100,00	
13a	Owidzka 14	10 692,06		100,00	projekt Rewitalizacja Śródmieścia Starogardu Gdańskiego
14	Tczewska 17	26 699,41		100,00	
15	Skarszewska 24	5 682,30		100,00	
16	Skarszewska 5 A	10 279,37		100,00	
17	Skarszewska 24 A	12 470,51		100,00	

Saldo

181 441,23

Gr. I

WYDZIAŁ FINANSOWY
Referat BudżetuINSPEKTOR
*Karolina Krause*KIEROWNIK
Referatu Budżetu
Wydziału Finansowego
Irabela Macgulla

Wykaz budynków wspólnot użytkowych ze wskazaniem udziału Gminy Miejskiej Starogard Gdański w częściach wspólnych nieruchomości, znajdujących się w księgach rachunkowych Wydziału Finansowego ze stanem na dzień 31.12.2025 r.

Załącznik nr 8

Lp	Ulica	Wartość księgowa na 31.12.2025	% udział GM na 31.12.2025
1	Al. Wojska Polskiego 34 A	51 427,90	73,4
Saldo		51 427,90	Gr. I

WYDZIAŁ FINANSOWY

Referat Budżetu

INSPEKTOR

Karolina Krause

WYDZIAŁ FINANSOWY
Referat Budżetu
Zastępca Naczelnika Wydziału Finansowego
Izabela Górska

Stan na dzień 31.12.2025 r.


MIENIE KOMUNALNE - ograniczone prawa rzeczowe i dzierżawy

OGRANICZONE PRAWA RZECZOWE - aktualne na 31 grudnia 2025 r.

Służebności gruntowe przechodu, przejazdu i przesyłu: kwota łączna naliczona do zapłaty w
2025 r. - 16 902,59 zł brutto

DZIERŻAWY i NAJEM - aktualne na 31.12.2025 r.

Łączna powierzchnia gruntów w dzierżawie / najmie – 211,4752 ha

NACZELNIK
Wydział Gospodarki Gruntami,
Geodezji i Rolnictwa

mgr inż. Grażyna Potkammer-Jankowska

**Wykaz dzierżaw gruntów
stan na dzień 31.12.2025 r.**

L.p.	Numer działki	Obręb	Powierzchnia (m2)	Numer umowy	Przeznaczenie
1	cz. 3/23	1	760	10/R/25	pod tereny rekreacyjne - 760.00
2	cz. 3/29	1	120	31/2023	pod pawilony handlowe - 120.00
3	cz. 3/29	1	30	52/2024	inne cele
4	cz. 3/30	1	92 610	17/R/2024	dzierżawa rolna - 92 610.00
5	cz. 3/11	2	450	25/R/25	inne cele - 450.00
6	cz. 3/11	2	14 000	11/R/2023	dzierżawa rolna - 14 000.00
7	cz. 1/4	3	85	43/2023	garaże/parkingi - 85.00
8	cz. 138	5	190	21/R/25	ogródek przydomowy - 190.00
9	cz. 187/31	5	216	11/R/25	pod tereny rekreacyjne - 216.00
10	cz. 187/31	5	216	12/R/25	pod tereny rekreacyjne - 216.00
11	cz. 187/31	5	150	15/R/25	pod tereny rekreacyjne - 150.00
12	cz. 187/31	5	250	16/R/25	pod tereny rekreacyjne - 250.00
13	cz. 138	5	190	17/R/25	ogródek przydomowy - 190.00
14	cz. 69	5	100	2/2025	pod parkingi - 100.00
15	cz. 187/31	5	120	12/R/23	pod tereny rekreacyjne - 120.00
16	cz. 71	5	50	33/2023	inne cele - 50.00
17	cz. 144	5	20	50/2024	pod pawilony handlowe - 20.00
18	2/15	7	28 870	24/R/24	dzierżawa rolna - 28 870.00
19	cz. 11/9	11	30 000	31/R/2024	dzierżawa rolna - 30 000.00
20	223/26	12	18	7/2023	garaże/parkingi - 18.00
21	223/34	12	18	43/98	garaże/parkingi - 18.00
22	223/33	12	18	44/2024	garaże/parkingi - 18.00
23	223/42	12	19	48/2024	garaże/parkingi - 19.00
24	223/60	12	20	46/2024	garaże/parkingi - 20.00
25	cz. 223/2	12	18	7/2025	garaże/parkingi - 18.00
26	223/35	12	18	36/98	garaże/parkingi - 18.00
27	223/53	12	19	29/98	garaże/parkingi - 19.00
28	223/40	12	20	19/98	garaże/parkingi - 20.00
29	223/24	12	18	6/2023	garaże/parkingi - 18.00
30	223/38	12	18	19/2025	garaże/parkingi - 18.00
31	223/41	12	19	20/98	garaże/parkingi - 19.00
32	223/51	12	19	9/2023	garaże/parkingi - 19.00
33	223/30	12	18	15/98	garaże/parkingi - 18.00
34	223/23	12	19	44/2023	garaże/parkingi - 19.00
35	223/45	12	19	10/2024	garaże/parkingi - 19.00
36	223/44	12	19	30/2024	garaże/parkingi - 19.00
37	223/59	12	19	42/98	garaże/parkingi - 19.00
38	223/50	12	19	8/2024	garaże/parkingi - 19.00
39	223/25	12	18	51/2024	garaże/parkingi - 18.00
40	223/39	12	19	27/2025	garaże/parkingi - 19.00
41	223/47	12	19	22/98	garaże/parkingi - 19.00

L.p.	Numer działki	Obręb	Powierzchnia (m2)	Numer umowy	Przeznaczenie
42	cz. 179/163	12	840	45/2023	pod parkingi - 840.00
43	cz. 399	13	19	8/2025	garaże/parkingi - 19.00
44	cz. 400	13	60	22/R/24	ogródek przydomowy - 60.00
45	cz. 384/7	13	83	13/R/23	ogródek przydomowy - 83.00
46	cz. 399	13	140	19/R/23	ogródek przydomowy - 140.00
47	cz. 386/26	13	59	42/r/25	pod tereny rekreacyjne - 59.00
48	cz. 456/22	13	15	14/R/24	ogródek przydomowy - 15.00
49	cz. 384/7	13	471	14/R/23	ogródek przydomowy - 471.00
50	cz. 394/2	13	228	23/R/24	ogródek przydomowy - 228.00
51	cz. 397	13	34	46/R/223	ogródek przydomowy - 34.00
52	cz. 394/2	13	60	44/R/23	ogródek przydomowy - 60.00
53	cz. 384/7; cz. 390/11	13	120	4/R/25	ogródek przydomowy - 120.00
54	cz. 456/22	13	20	5/R/25	ogródek przydomowy - 20.00
55	cz. 424	13	65	5/R/24	pod ogródki przydomowe - 65.00
56	cz. 384/7	13	85	21/R/24	ogródek przydomowy - 85.00
57	cz. 399	13	18	9/2025	garaże/parkingi - 18.00
58	cz. 400	13	60	22/R/23	
59	cz. 384/7	13	85	4/R/23	ogródek przydomowy - 85.00
60	cz. 399	13	129	45/R/23	ogródek przydomowy - 129.00
61	cz. 398	13	170	18/R/23	ogródek przydomowy - 170.00
62	cz. 458/1	13	6	43/2025	komórka - 6.00
63	cz. 458/1	13	13	46/2022	komórka - 13.00
64	cz. 384/7	13	158	15/R/23	ogródek przydomowy - 158.00
65	cz. 384/7	13	72	44/R/25	ogródek przydomowy - 72.00
66	cz. 424	13	105	23/R/23	ogródek przydomowy - 105.00
67	cz. 456/22	13	18	67/R/25	pod tereny rekreacyjne - 18.00
68	cz. 399	13	45	20/R/23	ogródek przydomowy - 45.00
69	cz. 458/1	13	16	46/2023	garaże/parkingi - 16.00
70	cz. 399	13	67	21/R/23	ogródek przydomowy - 67.00
71	cz. 424	13	75	43/R/25	pod ogródki przydomowe - 75.00
72	cz. 390/11	13	64	16/R/23	ogródek przydomowy - 64.00
73	cz. 398	13	228	7/R/23	ogródek przydomowy - 228.00
74	cz. 397	13	300	4/R/24	pod ogródki przydomowe - 300.00
75	cz. 456/22	13	18	10/R/24	pod ogródki przydomowe - 18.00
76	cz. 390/11	13	80	7/R/25	ogródek przydomowy - 80.00
77	cz. 390/11	13	40	12/R/24	ogródek przydomowy - 40.00
78	cz. 384/7	13	120	3/R/25	ogródek przydomowy - 120.00
79	cz. 394/2	13	40	17/R/23	ogródek przydomowy - 40.00
80	cz. 397	13	268	62/R/25	ogródek przydomowy - 268.00
81	cz. 156/4	13	6	48/2023	komórka - 6.00
82	cz. 399	13	110	34/R/24	ogródek przydomowy - 110.00
83	cz. 394/2	13	40	11/R/24	ogródek przydomowy - 40.00

L.p.	Numer działki	Obręb	Powierzchnia (m2)	Numer umowy	Przeznaczenie
84	cz. 121/30	13	1 365	28/2024	pod parkingi - 1 000.00; komórka - 365.00
85	cz. 424	13	222	24/R/23	ogródek przydomowy - 222.00
86	cz. 195/13	14	20	30/r/24	ogródek przydomowy - 20.00
87	cz. 143/18	14	400	33/R/24	działalność gospodarcza - 400.00
88	cz. 195/13	14	128	51/R/23	ogródek przydomowy - 128.00
89	cz. 195/13	14	37	52/R/23	ogródek przydomowy - 37.00
90	cz. 195/13	14	24	49/R/25	pod tereny rekreacyjne - 24.00
91	cz. 195/13	14	78	50/R/23	ogródek przydomowy - 78.00
92	cz. 195/13	14	38	48/R/	pod tereny rekreacyjne - 38.00
93	cz. 195/13	14	38	48/R/25	pod tereny rekreacyjne - 38.00
94	cz. 195/13	14	72	6/R/23	ogródek przydomowy - 72.00
95	cz. 195/13	14	106	18/R/25	
96	cz. 8/7	15	4	Nr 59/2023	komórka - 4.00
97	cz. 181	16	16	25/2025	garaże/parkingi - 16.00
98	cz. 190/1	16	32	25/R/23	ogródek przydomowy - 32.00
99	cz. 157	16	100	11/2023	garaże/parkingi - 100.00
100	cz. 181	16	12	50/2023	garaże/parkingi - 12.00
101	cz. 229/1; cz. 226/25	16	45	38/2024	pod pawilony handlowe - 45.00
102	cz. 181	16	16	10/2023	garaże/parkingi - 16.00
103	64/3	16	86	12/2025	pod ogródki przydomowe - 86.00
104	cz. 181	16	16	49/2024	garaże/parkingi - 16.00
105	cz. 457/4	17	68	27/R/23	ogródek przydomowy - 68.00
106	cz. 431/1	17	63	9/R/24	pod tereny rekreacyjne - 63.00
107	cz. 431/1	17	55	66/R/25	pod ogródki przydomowe - 55.00
108	404/2; cz. 404/6; cz. 433/13	17	4 778	36/2024	pod parkingi - 4 778.00
109	cz. 457/4	17	213	48/R/23	ogródek przydomowy - 213.00
110	cz. 457/4	17	168	49/R/23	ogródek przydomowy - 168.00
111	cz. 433/30	17	57	26/R/23	ogródek przydomowy - 57.00
112	cz. 457/4	17	48	55/R/25	ogródek przydomowy - 48.00
113	cz. 457/4	17	40	36/R/25	ogródek przydomowy - 40.00
114	237	17	340	43/2015	inne cele - 340.00
115	cz. 457/4	17	85	26/R/25	pod ogródki przydomowe - 85.00
116	cz. 457/4	17	72	28/r/23	pod ogródki przydomowe - 72.00
117	71/23; cz. 71/14; cz. 71/19	17	271	57/2023	pod ogródki przydomowe - 250.00; garaże/parkingi - 21.00
118	cz. 457/4	17	100	13/R/25	ogródek przydomowy - 100.00
119	cz. 39/5	18	9	32/2025	droga - 9.00
120	cz. 115/1	18	20	26/2024	pod parkingi - 20.00

L.p.	Numer działki	Obręb	Powierzchnia (m2)	Numer umowy	Przeznaczenie
121	cz. 39/5	18	43	nr 22/2025	droga - 43.00
122	cz. 116	18	30	61/2023	teren wraz z zabudowaniami - 30.00
123	cz. 116	18	105	13/2025	ogródek przydomowy - 105.00
124	cz. 116	18	70	20/R/24	pod tereny rekreacyjne - 70.00
125	cz. 115/1	18	20	33/2024	pod parkingi - 20.00
126	cz. 39/5; cz. 39/22	18	40	26/2025	kontenery na odpadki - 40.00
127	cz. 116	18	150	29/R/23	ogródek przydomowy - 150.00
128	cz. 2/258	19	54	36/R/24	pod tereny rekreacyjne - 54.00
129	cz. 2/258	19	49	15/R/25	pod tereny rekreacyjne - 49.00
130	cz. 2/258	19	25	29/R/25	pod tereny rekreacyjne - 25.00
131	cz. 2/258	19	30	28/R/24	pod tereny rekreacyjne - 30.00
132	cz. 2/258	19	54	31/R/25	pod tereny rekreacyjne - 54.00
133	cz. 2/258	19	68	30/R/25	pod tereny rekreacyjne - 68.00
134	cz. 2/258	19	53	28/R/25	pod tereny rekreacyjne - 53.00
135	cz. 2/229	19	16	30/R/23	pod tereny rekreacyjne - 16.00
136	cz. 2/258	19	54	25/R/24	pod tereny rekreacyjne - 54.00
137	cz. 2/258	19	45	33/R/23	
138	cz. 2/249	19	54	56/R/25	pod tereny rekreacyjne - 54.00
139	cz. 2/258	19	300	69/R/25	pod tereny rekreacyjne - 300.00
140	cz. 2/258	19	54	20/R/25	pod tereny rekreacyjne - 54.00
141	cz. 2/258	19	60	32/R/23	pod tereny rekreacyjne - 60.00
142	cz. 2/258	19	53	27/R/24	pod tereny rekreacyjne - 53.00
143	cz. 2/258	19	53	26/R/23	pod tereny rekreacyjne - 53.00
144	cz. 2/258	19	135	38/R/24	pod tereny rekreacyjne - 135.00
145	cz. 2/258	19	112	34/R/25	pod tereny rekreacyjne - 112.00
146	2/257	19	53	68/R/25	pod tereny rekreacyjne - 53.00
147	cz. 2/258	19	54	65/R/25	pod tereny rekreacyjne - 54.00
148	cz. 2/258	19	63	10/2025	inne cele - 63.00
149	cz. 2/258	19	60	10/R/23	pod tereny rekreacyjne - 60.00
150	cz. 2/258	19	50	29/R/24	pod tereny rekreacyjne - 50.00
151	cz. 2/258	19	70	40/R/24	pod tereny rekreacyjne - 70.00
152	cz. 2/258	19	16	31/R/23	pod tereny rekreacyjne - 16.00
153	cz. 2/258	19	54	32/R/25	pod tereny rekreacyjne - 54.00
154	cz. 2/258	19	53	40/R/24	pod tereny rekreacyjne - 53.00
155	22/7	20	26 606	19/R/2024	dzierżawa rolna - 26 606.00
156	71/2	20	7 201	63R/25	dzierżawa rolna - 7 201.00
157	cz. 1/7	21	13	51/2023	garaże/parkingi - 13.00
158	cz. 1/7	21	16	17/2025	garaże/parkingi - 16.00

L.p.	Numer działki	Obręb	Powierzchnia (m2)	Numer umowy	Przeznaczenie
159	cz. 1/7	21	5	36/2023	komórka - 5.20
160	cz. 1/7	21	27	35/2023	garaże/parkingi - 27.00
161	cz. 1/7	21	3	25/2024	komórka - 2.50
162	cz. 1/7	21	16	52/2023	garaże/parkingi - 16.00
163	cz. 1/7	21	20	12/2023	garaże/parkingi - 20.00
164	150/8	21	470	32/R/24	pod tereny rekreacyjne - 470.00
165	cz. 395/13	22	420	50/R/25	pod tereny rekreacyjne - 420.00
166	395/8	22	127	8/R/24	ogródek przydomowy - 127.00
167	cz. 11/10	23	15	1/2024	garaże/parkingi - 15.00
168	cz. 11/10	23	15	2/2024	garaże/parkingi - 15.00
169	cz. 11/10	23	15	29/2025	garaże/parkingi - 15.00
170	cz. 11/10	23	15	37/2024	garaże/parkingi - 15.00
171	cz. 91/24	23	114	34/R/23	ogródek przydomowy - 114.00
172	cz. 11/10	23	15	3/2024	garaże/parkingi - 15.00
173	cz. 11/10	23	15	45/2024	garaże/parkingi - 15.00
174	cz. 154/439	23	37	8/R/25	pod tereny rekreacyjne - 37.00
175	cz. 5/19	23	95	35/R/25	pod tereny rekreacyjne - 95.00
176	cz. 110/26	23	44	13/R/24	pod tereny rekreacyjne - 44.00
177	cz. 110/26	23	16	53/2023	garaże/parkingi - 16.00
178	cz. 91/25	23	7	11/2025	komórka - 7.00
179	cz. 110/30	23	16	43/2024	garaże/parkingi - 16.00
180	cz. 11/10	23	15	4/2024	garaże/parkingi - 15.00
181	cz. 11/10	23	15	5/2024	garaże/parkingi - 15.00
182	cz. 91/24	23	42	35/r/23	ogródek przydomowy - 42.00
183	cz. 91/24	23	50	36/R/23	ogródek przydomowy - 50.00
184	cz. 224/46	23	20	23/2023	garaże/parkingi - 20.00
185	cz. 11/10	23	15	41/2024	garaże/parkingi - 15.00
186	cz. 91/24	23	50	6/R/24	ogródek przydomowy - 50.00
187	cz. 11/10	23	12	6/2024	garaże/parkingi - 12.00
188	cz. 11/10	23	16	7/2024	garaże/parkingi - 16.00
189	cz. 224/46	23	20	17/2024	garaże/parkingi - 20.00
190	cz. 110/26	23	33	38/R/23	ogródek przydomowy - 33.00
191	cz. 11/10	23	15	2/2023	garaże/parkingi - 15.00
192	cz. 91/24	23	56	9/R/25	ogródek przydomowy - 54.00
193	cz. 91/24	23	52	37/R/23	ogródek przydomowy - 52.00
194	cz. 224/46	23	20	24/2023	garaże/parkingi - 20.00
195	cz. 11/10	23	15	47/2024	garaże/parkingi - 15.00
196	cz. 110/30	23	25	51/R/25	pod tereny rekreacyjne - 25.00

L.p.	Numer działki	Obręb	Powierzchnia (m2)	Numer umowy	Przeznaczenie
197	cz. 110/30	23	25	51/R/2025	pod tereny rekreacyjne - 25.00
198	cz. 154/412	23	105	15/R/24	pod tereny rekreacyjne - 105.00
199	cz. 70/66	28	330	8/R/23	ogródek przydomowy - 330.00
200	cz. 70/63; cz. 70/66	28	127 000	27/R/25	dzierżawa rolna - 13 200.00; dzierżawa rolna - 113 800.00
201	cz. 146/75	29	40	40/R/25	ogródek przydomowy - 40.00
202	cz. 146/75	29	60	54R/25	ogródek przydomowy - 60.00
203	cz. 362	29	36	39/R/23	pod tereny rekreacyjne - 36.00
204	cz. 33/29	29	75	16/R/24	ogródek przydomowy - 75.00
205	cz. 146/75	29	60	38/R/25	ogródek przydomowy - 60.00
206	cz. 146/75	29	40	53/R/25	ogródek przydomowy - 40.00
207	cz. 362	29	72	42/R/23	ogródek przydomowy - 72.00
208	cz. 146/75	29	195	46/R/25	pod tereny rekreacyjne - 195.00
209	94; 98	29	7 544	22/R/2025	dzierżawa rolna - 7 544.00
210	cz. 146/75	29	102	39/R/25	ogródek przydomowy - 102.00
211	cz. 146/75	29	60	37/R/25	pod tereny rekreacyjne - 60.00
212	cz. 146/75	29	80	47/R/25	ogródek przydomowy - 80.00
213	cz. 146/75	29	110	65/R/25	pod tereny rekreacyjne - 110.00
214	cz. 362	29	46	40/R/23	pod tereny rekreacyjne - 46.00
215	cz. 146/75	29	250	37/R/25	pod tereny rekreacyjne - 250.00
216	cz. 33/29	29	45	41/R/25	ogródek przydomowy - 45.00
217	cz. 362	29	55	41/R/23	pod tereny rekreacyjne - 55.00
218	96/9	29	277	2/R/24	pod tereny rekreacyjne - 277.00
219	cz. 221/2	30	2 000	28/2025	działalność gospodarcza - 2 000.00
220	cz. 91/3	30	70	43/R/23	ogródek przydomowy - 70.00
221	225/6	30	1 258	3/r/24	pod ogródki przydomowe - 1 258.00
222	cz. 225/4	30	9 100	7/R/2024	dzierżawa rolna - 9 100.00
223	cz. 13/101	32	18	24/2025	garaże/parkingi - 18.00
224	cz. 13/101	32	17	64/2023	garaże/parkingi - 17.00
225	cz. 13/101	32	17	31/2025	garaże/parkingi - 17.00
226	cz. 269/4	37	400	53/R/23	pod tereny rekreacyjne - 400.00
227	2/2; 286/4	37	344 928	24/R/25	dzierżawa rolna - 344 928.00
228	1/2	37	1 767	56/R/25	dzierżawa rolna - 1 767.00
229	342	37	337 677	1/R/25	dzierżawa rolna - 337 677.00
230	cz. 246	37	100	5/R/23	ogródek przydomowy - 100.00
231	288	37	68 702	59/R/25	dzierżawa rolna - 68 702.00

L.p.	Numer działki	Obręb	Powierzchnia (m2)	Numer umowy	Przeznaczenie
232	cz. 456/12; cz. 179/163; cz. 100/4; cz. 390/11; cz. 9/21; cz. 13/15; cz. 466/22; cz. 39/5; cz. 3/43; cz. 2/258; cz. 154/430; cz. 3/18; cz. 71; cz. 187/11; cz. 4/165; cz. 176/2; cz. 263; cz. 154/304; cz. 34/16; cz. 183; cz. 98; cz. 17/12; cz. 13/105; cz. 128	1; 12; 13; 14; 17; 18; 19; 23; 29; 32; 5	40	13/2023	kontenery na odpadki - 40.30
233	8/6; 3/2; 7/4; 3/35; 3/36; cz. 3/32; cz. 3/30	1; 2; 3	513 419	61/R/25	dzierżawa rolna - 513 419.00
234	cz. 5/88; cz. 98/3; cz. 4/165; cz. 121/30; cz. 27/4; cz. 482/10; cz. 15/1; cz. 66/1; cz. 1/6; cz. 15/25; cz. 11/10; cz. 110/26	12; 13; 16; 17; 2; 20; 21; 23; 5	20,8	11/2024	kontenery na odpadki - 20.80
235	255; 254; 22/8; 22/9; 13/2; 8; 61/4	20; 30	76 538	60/R/25	dzierżawa rolna - 76 538.00
236	135/4	Kokoszkowy gm.Starogard Gdański	12 130	58/R/25	dzierżawa rolna - 12 130.00
237	2/2	Koteże gm.Starogard Gdański	97 432	57/R/25	dzierżawa rolna - 97 432.00
238	16; 11/3	Stary Las gm.Starogard Gdański	63 710	2/R/25	dzierżawa rolna - 63 710.00

L.p.	Numer działki	Obręb	Powierzchnia (m2)	Numer umowy	Przeznaczenie
239	11/4	Stary Las gm.Starogard Gdański	88 657	23/R/25	
240	cz. 14/37	Stary Las gm.Starogard Gdański	139 400	18/R/24	dzierżawa rolna - 139 400.00

Razem 2 114 751,8


 Wydziału Geodezji i Rolnictwa
 mgr inż. Grażyna Pułkammer-Januszewska


Sporządziła Elżbieta Furgalska, dnia 05.02.2026r.



**INFORMACJA O STANIE WIERZYTELNOŚCI
NA DZIEŃ 31.12.2025 r.
TYTUŁEM:**

1. wykup mieszkań komunalnych – 7.681,06 zł
2. przekształcenia użytkowania wieczystego w prawo własności – 77 128,18 zł
3. sprzedaży nieruchomości – 1 028,49 zł
4. sprzedaży lokali użytkowych – 0,00 zł
5. wieczystego użytkowania – 756.255,69 zł
6. wzrostu wartości nieruchomości – 0,00 zł
7. służebności – 670,31 zł
8. opłaty adiacenckiej – 0,00 zł
9. dzierżawy – 11 248,12 zł
10. zwrotu bonifikaty – 333 394,81 zł
11. zajęcie gruntu – 0,00 zł

RAZEM WIERZYTELNOŚCI: 1.187 406,66 zł

NACZELNIK
Wydziału Ewidencji Dochodów

Malwina Mach

Sporządziła:
Kamila Trawicka
12.01.2026 r.

**Informacja o wartości udziałów Gminy Miejskiej Starogard Gdański
w spółkach prawa handlowego na dzień 31-12-2025 r.**

1. Przedsiębiorstwo Wodociągów i Kanalizacji „Star - Wik” Sp. z o. o.
Wartość – 43.347.600,00 zł
216.738 udziałów x 200,00 zł
Udział Gminy – 100 %

2. Przedsiębiorstwo Usług Komunalnych „Starkom” Sp. z o. o.
Wartość – 745.000,00 zł
1490 udziałów x 500,00 zł
Udział Gminy 100 %

3. Zakład Utylizacji Odpadów Komunalnych „Stary Las” Sp. z o.o.
Wartość – 7.690.000,00 zł
15.380 udziałów x 500,00 zł
Udział Gminy 66,24 %

4. Towarzystwo Budownictwa Społecznego Ziemi Kociewskiej Sp. z o. o.
Wartość – 19.035.000,00 zł
38.070 udziałów x 500,00 zł
Udział Gminy 100 %

Sporządziła:

INSPEKTOR
Karolina Krause

KIEROWNIK
Referat Budżetu
Zastępca Naczelnika Wydziału Finansowego
Izabela Gergella

**Informacja o wartości akcji Gminy Miejskiej Starogard Gdański
według stanu księgowego na dzień 31-12-2025 r.**

1. „Sportowa” Spółka Akcyjna Starogardzki Klub Sportowy w Starogardzie Gdańskim
Wartość – 94.875,00 - zł
7.590 akcji x 12,50 zł
Udział Gminy 66,40 %

Sporządziła:

INSPEKTOR
Karolina Krause

KIEROWNIK
Referat Budżetu
Starogardzkiego Wydziału Finansowego
izabela Gergella

			108 433,00	10,00	58,00	2 550,16		3,00	90,47		
4. W zarządaniu i administrowaniu TBS (budynki stanowiące własność osób trzecich, będące w posiadaniu Gminy Miejskiej Starogard Gd., grunty)	13 232		16 791,00	10,00	58,00	2 550,16		3,00	90,47		
4.2 grunty nie będące działkami zabudowanymi i nie przejętymi do utrzymania czystości, porządku i zieleni przez wspólnoty mieszkaniowe wydzielone po obrysie	14 53, 60,										
	15 46										
	16 179										
	17 224, 92/1, 21, 157, 22										
	1 3/22, część działki 3/23,			45 415,00							
	12 179/106, 4/138, część działki 187/11, część działki 4/165										
	13 część działek 100/4 i 100/5, 337/6, 456/29, część 390/11, 456/10, 120/10, część działki 394/2										
	14 92/8,										
	15 8/5										
	16 63/5, 63/8										
23 154/422, 154/335, część 154/330, część 154/426											
32 13/94, 13/101											

4.3 grunty nie będące działkami zabudowanymi a przejętymi do utrzymania czystości, porządku i zieleni przez wspólnoty mieszkaniowe wydzielone po obrysie	12	179/94, 179/93, część działki 179/163, część działki 4/165,	46 227,00							
	13	456/18, 456/9, 456/27, 104/7, 133/3, 103, część działek 100/4 i 100/5, 330/5, 156/3, 156/4, część działki 390/11, część działki 384/7, 9/21, 456/25, 456/5, 456/4, 456/3, część działki 456/22, 456/19, część działki 424, część działki 394/2, 458/1								
	14	13/10, 13/12, 13/13, 13/14, 13/15								
	15	część działki 8/7								
	17	część działki 454/11, 14/12, 14/7, 19/3, 20/8, 20/10, 19/5, 18/5, 17/1, 16/20, 16/18, 14/10, 241/2, 206/13								
	18	część działki 40/10, 41/1								
	23	część działki 91/24, 91/25, część działki 110/30, 110/28, część działki 11/10								

PREZES ZARZĄDU
Tomasz Czerwiński

ZASOBY DO WYKORZYSTANIA

GMINY MIEJSKIEJ STAROGARD GDAŃSKI

- ZESTAWIENIE SZCZEGÓŁOWE -

**Starogard Gdański
2025 r.**

Zestawienie szczegółowe zasobów do wykorzystania
Gminy Miejskiej Starogard Gdański

wg stanu na dzień 31.12.2025 r.

obręb	lp. działki	numer działki	pow. w m ²	wartość w zł	uwagi
Obręb 1	1	1/4	3 401	240 536,00	
	2	1/5	3 432	255 814,00	
	3	1/6	3 167	236 062,00	
	4	1/7	3 335	248 584,00	
	5	1/8	3 825	285 108,00	
	6	1/9	2 814	216 326,00	
	7	1/10	2 836	218 018,00	
	8	1/11	3 220	240 012,00	
	9	1/18	3 529	263 044,00	
	10	3/17	436	2 799,12	
	11	3/18	5 358	34 398,36	
	12	cz. 3/23	10 128	65 021,76	cz. zabudowana bud.miesz.(5148 m ²)
	13	3/26	9 501	60 996,42	
	14	3/30	114 151	732 849,42	
	15	3/33	173 914	1 116 527,88	
	16	3/35	97 235	624 248,70	
	17	5/11	3 321	324 009,00	
	18	5/12	5 414	494 713,00	
	19	5/13	3 952	385 572,00	
	20	5/15	3 194	311 618,00	
	21	5/41	65	4 828,85	
	22	5/42	6 026	447 671,54	
Obręb 2	23	3/5	58	372,36	
	24	3/6	73	468,66	
	25	3/11	42 123	270 429,66	
	26	cz. 5/88	33 420	214 556,40	cz. otwarta strefa aktywności (700m ²)
	27	7/4	133 302	855 798,84	
	28	8/6	38 115	244 698,30	
Obręb 3	29	3/2	200 694	1 288 455,48	
	30	cz. 4/2	101 131	649 261,02	cz. ścieżka bioróżnorodności (2,3279 m ²)
Obręb 4	31	6/5	5 446	34 963,32	
	32	14/4	587	3 768,54	
Obręb 5	33	40/9	130	13 651,00	
	34	98/13	127	815,34	
	35	187/72	8 906	57 176,52	

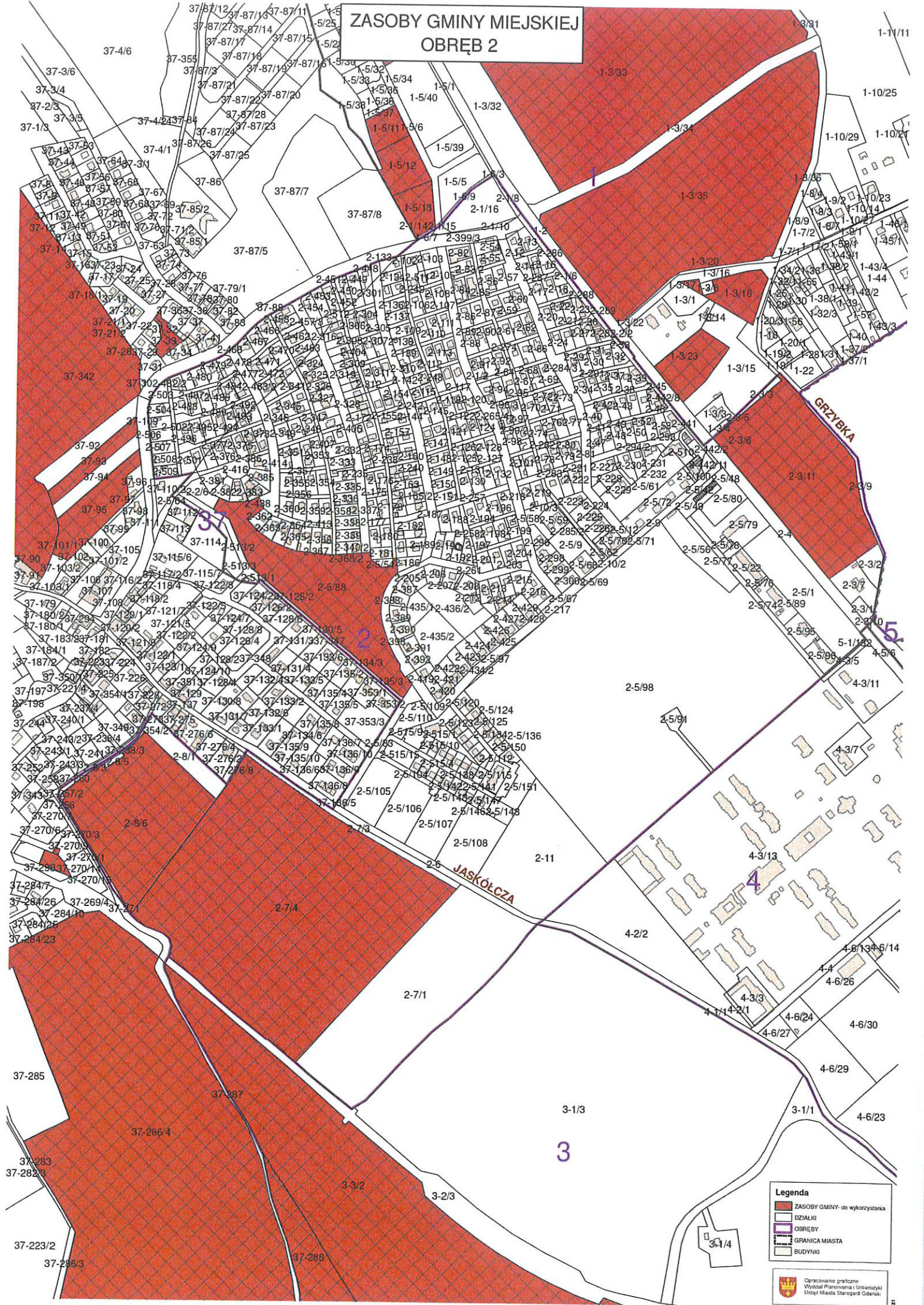
obręb	lp. działki	numer działki	pow. w m ²	wartość w zł	uwagi
Obręb 7	36	2/7	1 743	11 190,06	
	37	2/15	28 870	185 345,40	
	38	22/29	13 368	724 463,00	
Obręb 11	39	11/9	67 628	434 171,76	
Obręb 12	40	179/163	840	34 440,00	cz.parking wspólny ok.840m ²
	41-80	od 223/21 do 223/60	745	4 782,90	
Obręb 14	81	123/5	277	27 000,00	
	82	205/14	259	1 662,78	
	83	cz. 205/21	30 267	194 314,14	cz.Bulwar Diepholz, skwer, ścieżki (2840m ²)
Obręb 16	84	164/2	3 755	24 107,10	
	85	175	1 922	12 339,24	
	86	14/4	1 970	105 001,00	
Obręb 17	87	353/1	1 013	160 500,00	
Obręb 18	88	3/43	77 615	498 288,30	
	89	cz. 3/45	25 809	165 693,78	cz.MZK - psi park i ścieżka bioróżn. (11 328m ²)
Obręb 19	90	2/252	61	391,62	
	91	2/257	53	340,26	
	92	2/258	64 898	416 645,16	
	93	229/2	344	2 208,48	
Obręb 20	94	22/7	26 606	170 810,52	
	95	22/8	17 933	115 129,86	
	96	22/9	31 909	204 855,78	
	97	61/4	9 297	59 686,74	
	98	66/1	97	622,74	
	99	66/2	365	2 343,30	
	100	66/3	1 572	10 092,24	
	101	66/4	77	494,34	
	102	71/2	7 201	46 230,42	
	103	254	1 724	11 068,08	
	104	255	5 267	33 814,14	

obręb	lp. działki	numer działki	pow. w m ²	wartość w zł	uwagi
Obręb 21	105	50/11	155	995,10	
Obręb 23	106	8/7	640	4 108,80	
	107	10/4	280	1 797,60	
	108	11/12	646	4 147,32	
	109	154/352	123	789,66	
	110	154/379	41	263,22	
	111	214	14	89,88	
	112	220/3	404	2 593,68	
	113	220/6	5 864	37 646,88	
	114	224/43	182	1 168,44	
Obręb 28	115	1/73	1 140	7 318,80	
	116	1/74	67	430,14	
	117	70/33	7 156	45 941,52	
	118	70/44	16 901	108 504,42	
	119	70/48	17 024	109 294,08	
	120	70/56	17 844	114 558,48	
	121	70/63	24 532	157 495,44	
	122	70/66	192 616	1 236 594,72	
	123	70/75	785	5 039,70	
	124	70/98	850	5 457,00	
	125	70/99	818	5 251,56	
	126	72/1	9 222	59 205,24	
	127	72/3	7 455	47 861,10	
	128	72/4	5 053	32 440,26	
	129	72/7	4 890	31 393,80	
Obręb 29	130	94	4 524	29 044,08	
	131	98	3 020	19 388,40	
Obręb 30	132	8	6 173	39 630,66	
	133	13/2	4 235	27 188,70	
	134	16/23	1 647	251 808,00	
	135	21/24	74	475,08	
	136	220/21	971	6 233,82	
	137	221/1	7 322	47 007,24	
	138	224/1	1 827	11 729,34	
	139	224/2	1 782	11 440,44	
	140	224/3	3 664	23 522,88	
	141	225/6	1 258	8 076,36	
Obręb 32	142	13/114	1 487	9 546,54	
	143	13/120	15 209	97 641,78	
	144	13/128	11 320	72 674,40	
	145	121	2 701	17 340,42	

obręb	lp. działki	numer działki	pow. w m ²	wartość w zł	uwagi
Obręb 32 cd.	146	142/22	434	2 786,28	
	147	50/2	184	1 181,28	
	148	50/3	6 772	43 476,24	
Obręb 37	149	33	906	5 816,52	
	150	35/4	643	4 128,06	
	151	93	4 230	27 156,60	
	152	95	9 504	61 015,68	
	153	270/12	83	532,86	
	154	270/13	1 001	6 426,42	
	155	286/4	344 261	2 210 156,00	
	156	288	68 702	441 066,84	
	157	342	337 677	2 167 886,34	
razem na terenie miasta			2 606 164	21 765 970,73	
Koteże	158	2/2	97 432	625 513,44	
Kokoszkowy	159	135/4	12 130	77 874,60	
Stary Las	160	11/3	40 810	262 000,20	
	161	11/4	88 657	569 177,94	
	162	16	22 900	147 018,00	
	163	14/35	16 150	103 683,00	
	164	14/37	209 577	1 345 484,34	
razem poza granicami miasta			487 656	3 130 751,52	
razem zasoby do wykorzystania			3 093 820	24 896 722,25	


 KRAJOWY REJESTR SĄDOWY
 Wydział Gospodarki Gruntami,
 Główna Komisja
 mgr inż. Grażyna Putkammer-Jankowska

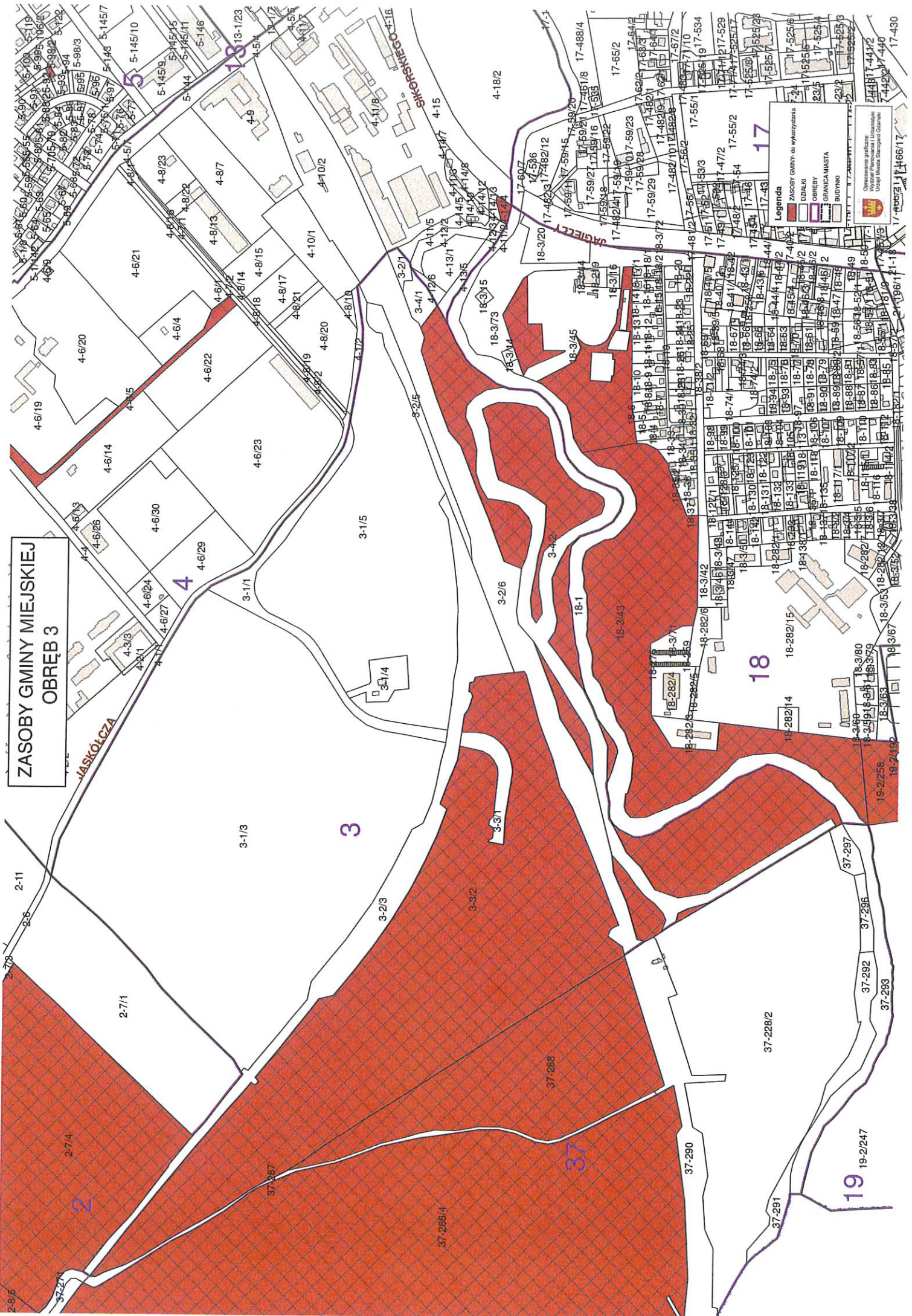
ZASOBY GMINY MIEJSKIEJ OBRĘB 2



Legenda

- ZASOBY GMINY- do wykorzystania
- DZIAŁKI
- OBRĘBY
- GRANICA MIASTA
- BUDYNKI

ZASOBY GMINY MIEJSKIEJ OBRĘB 3



Legenda

- ZASOBY GMINY: co wytyczyma
- DZIAŁKI
- OBRĘBY
- GRANICA MIASTA
- BUDYNKI

Opisane w planie:
Wzrost Planowania i Utrzymania
Uzup. Miasta Starogardzkiego

19 19-2/247

18

37-228/2

2

3

37

17

4-18/2

2-11

2-7/1

2-7/4

2-8/6

4-6/14

4-6/20

4-6/19

4-6/26

4-6/30

4-6/23

4-6/24

4-6/27

4-6/17

4-6/29

4-6/1

4-6/15

4-6/13

4-6/18

4-6/10

4-6/14

4-6/11

4-6/8

4-6/15

4-6/12

4-6/9

4-6/16

4-6/19

4-6/16

4-6/17

4-6/22

4-6/13

4-6/18

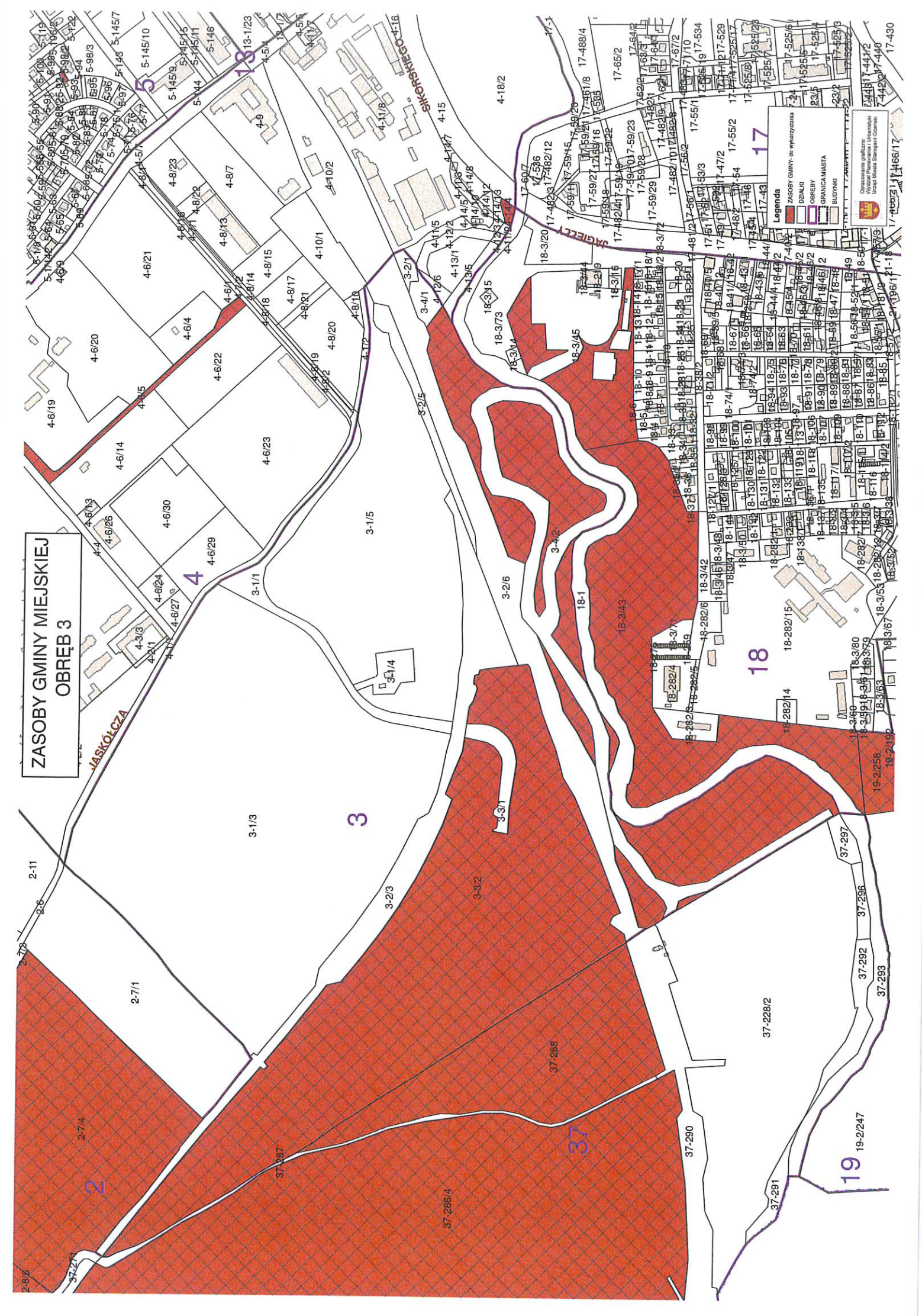
4-6/25

4-6/14

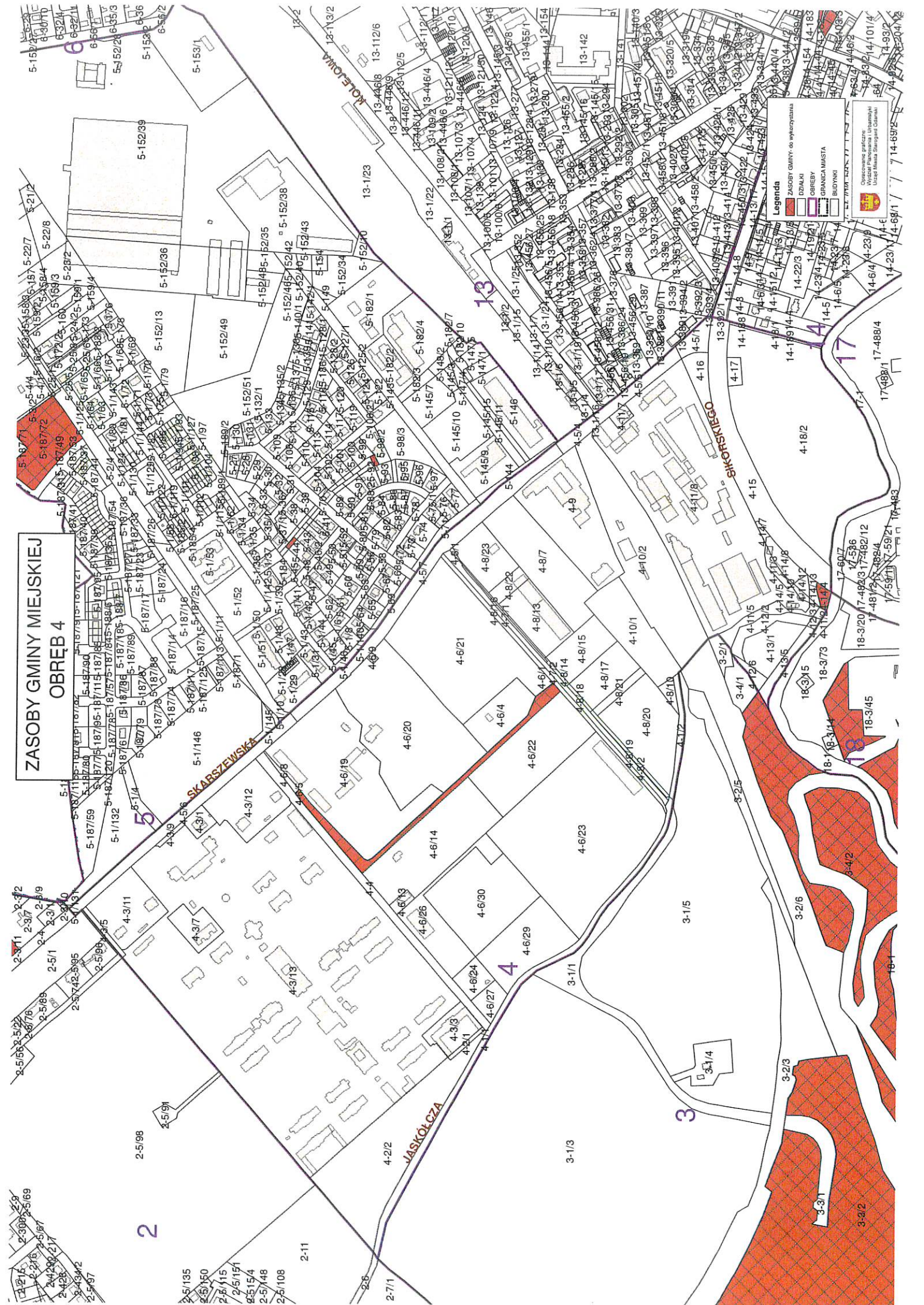
4-6/19

4-6/28

4-6/11



ZASOBY GMINY MIEJSKIEJ OBREB 4



Legenda

- ZASOBY GMINY - oo wytycznina
- DZIALKI
- OBREBY
- GRANICA MIASTA
- BUDYNKI

Opisanyca graficzna
Wzrost Planu: 1:500
Urząd Miasta Sierpega Gdanaka

2-5135
2-5150
2-5151
2-5154
2-5148
2-5108
2-5111
2-5112
2-5113
2-5114
2-5115
2-5116
2-5117
2-5118
2-5119
2-5120
2-5121
2-5122
2-5123
2-5124
2-5125
2-5126
2-5127
2-5128
2-5129
2-5130
2-5131
2-5132
2-5133
2-5134
2-5135
2-5136
2-5137
2-5138
2-5139
2-5140
2-5141
2-5142
2-5143
2-5144
2-5145
2-5146
2-5147
2-5148
2-5149
2-5150
2-5151
2-5152
2-5153
2-5154
2-5155
2-5156
2-5157
2-5158
2-5159
2-5160
2-5161
2-5162
2-5163
2-5164
2-5165
2-5166
2-5167
2-5168
2-5169
2-5170
2-5171
2-5172
2-5173
2-5174
2-5175
2-5176
2-5177
2-5178
2-5179
2-5180
2-5181
2-5182
2-5183
2-5184
2-5185
2-5186
2-5187
2-5188
2-5189
2-5190
2-5191
2-5192
2-5193
2-5194
2-5195
2-5196
2-5197
2-5198
2-5199
2-5200

2

2-11

4-2/2

4-6/24

4

3-1/3

3

3-3/1

3-3/2

3-2/3

3-4/2

3-2/6

3-3/5

3-4/1

3-4/2

3-4/3

3-4/4

3-4/5

3-4/6

3-4/7

3-4/8

3-4/9

3-4/10

3-4/11

3-4/12

3-4/13

3-4/14

3-4/15

3-4/16

3-4/17

3-4/18

3-4/19

3-4/20

3-4/21

3-4/22

3-4/23

3-4/24

3-4/25

3-4/26

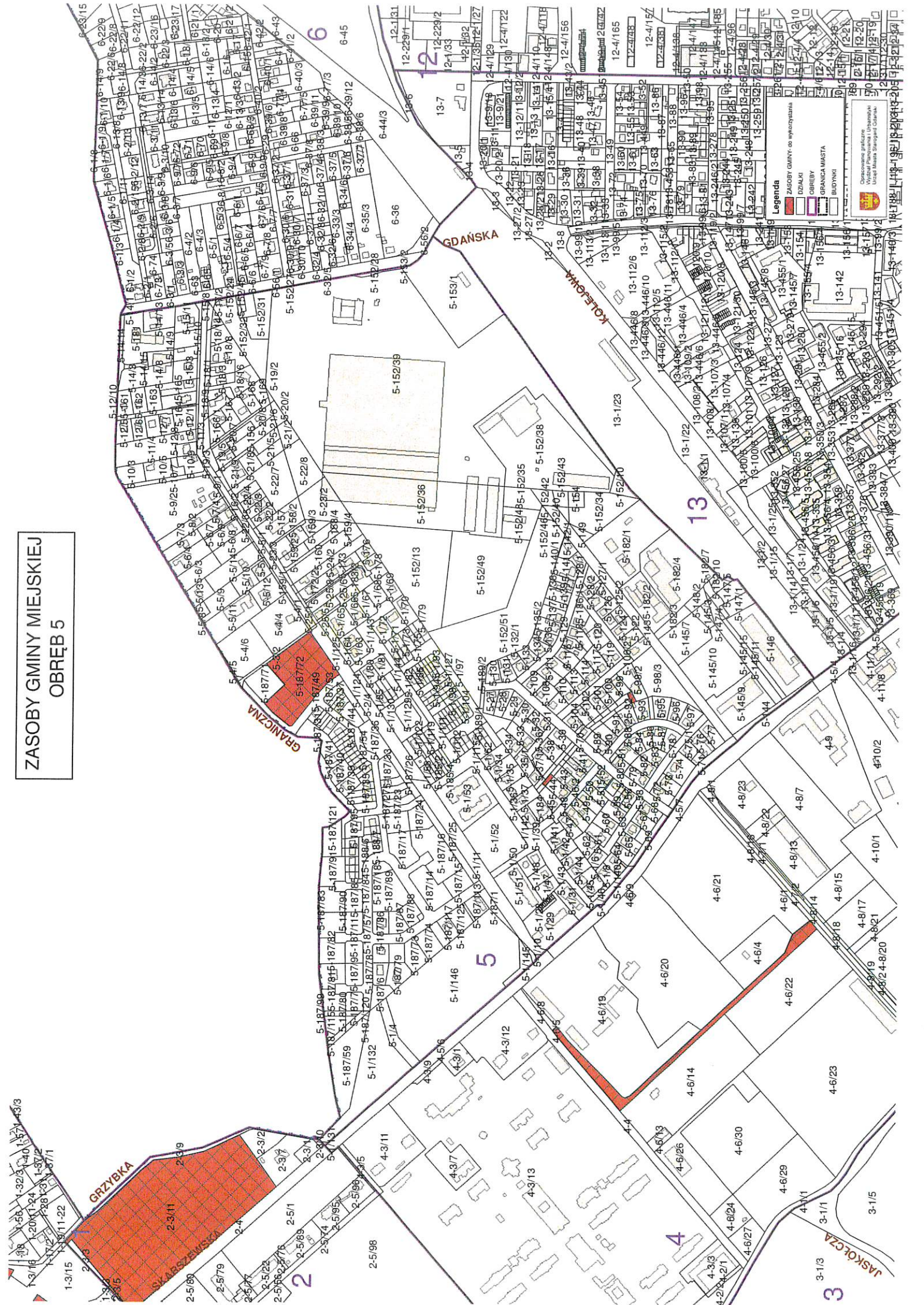
3-4/27

3-4/28

3-4/29

3-4/30

ZASOBY GMINY MIEJSKIEJ
OBREB 5

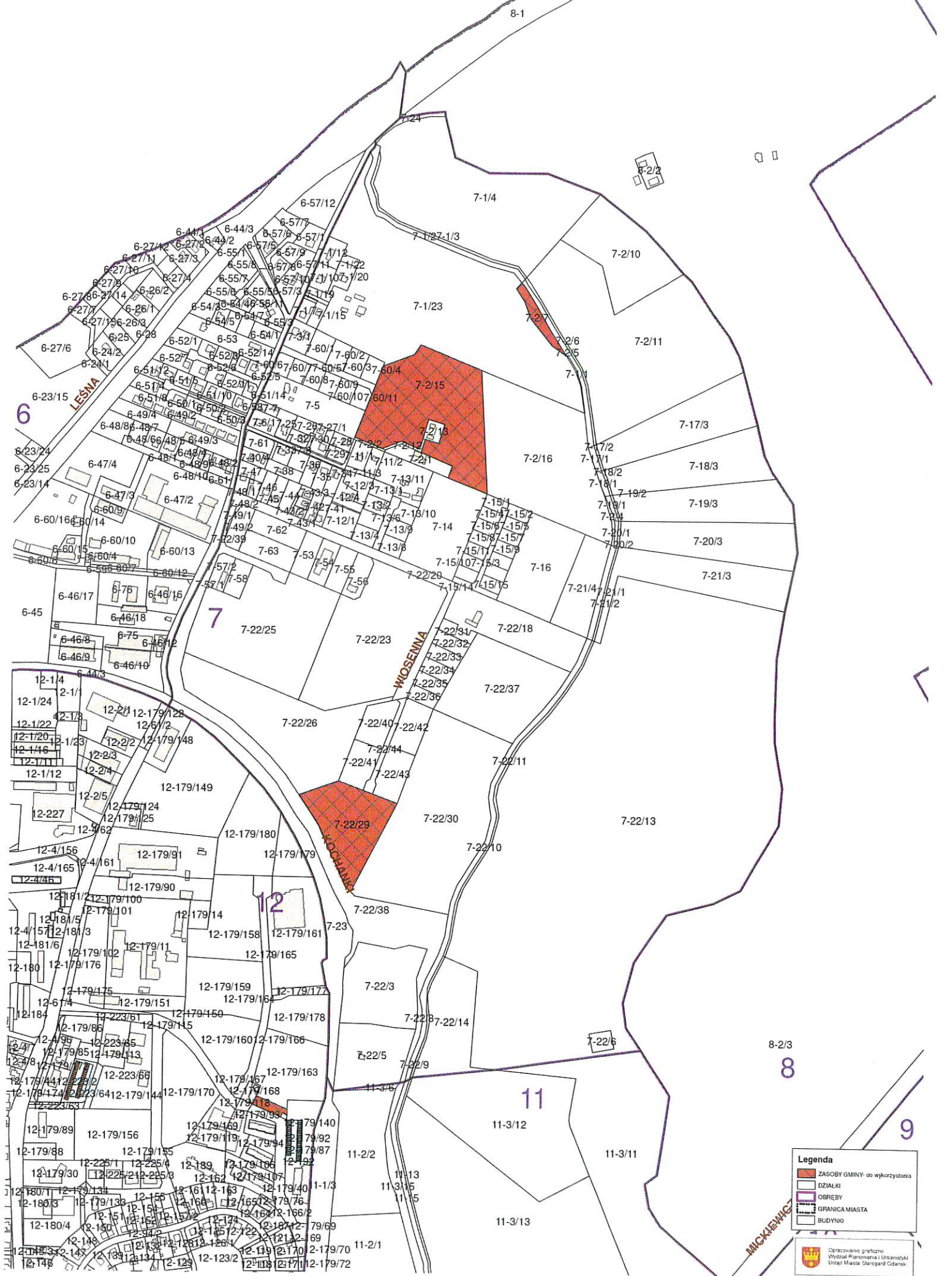


Legenda

- ZASOBY GMINY-oo wykreślenia
- DZIAŁKI
- OBREBY
- GRANICA MIASTA
- BUDYNKI

Opisany obszar:
Wydział Planowania i Urządzania
Urząd Miasta Sopotnia Główna

ZASOBY GMINY MIEJSKIEJ OBRĘB 7



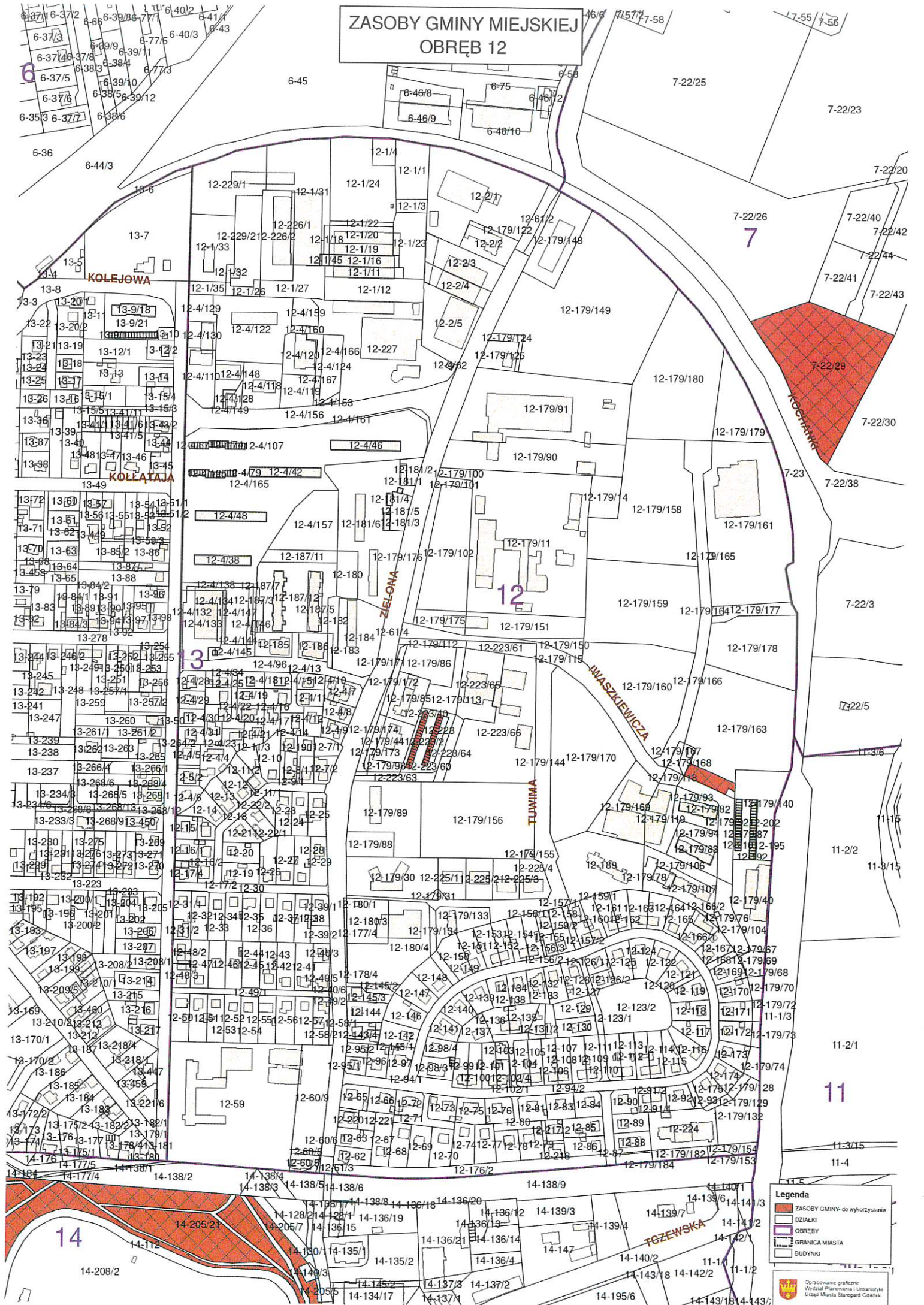
Legenda

- ZASOBY GMINY- do wykorzystania
- DZIAŁKI
- OBRĘBY
- GRANICA MIASTA
- BUDYNKI

MICKIEWICZ

Opis: Powiat Gdynia, Urząd Miejski w Gdyni

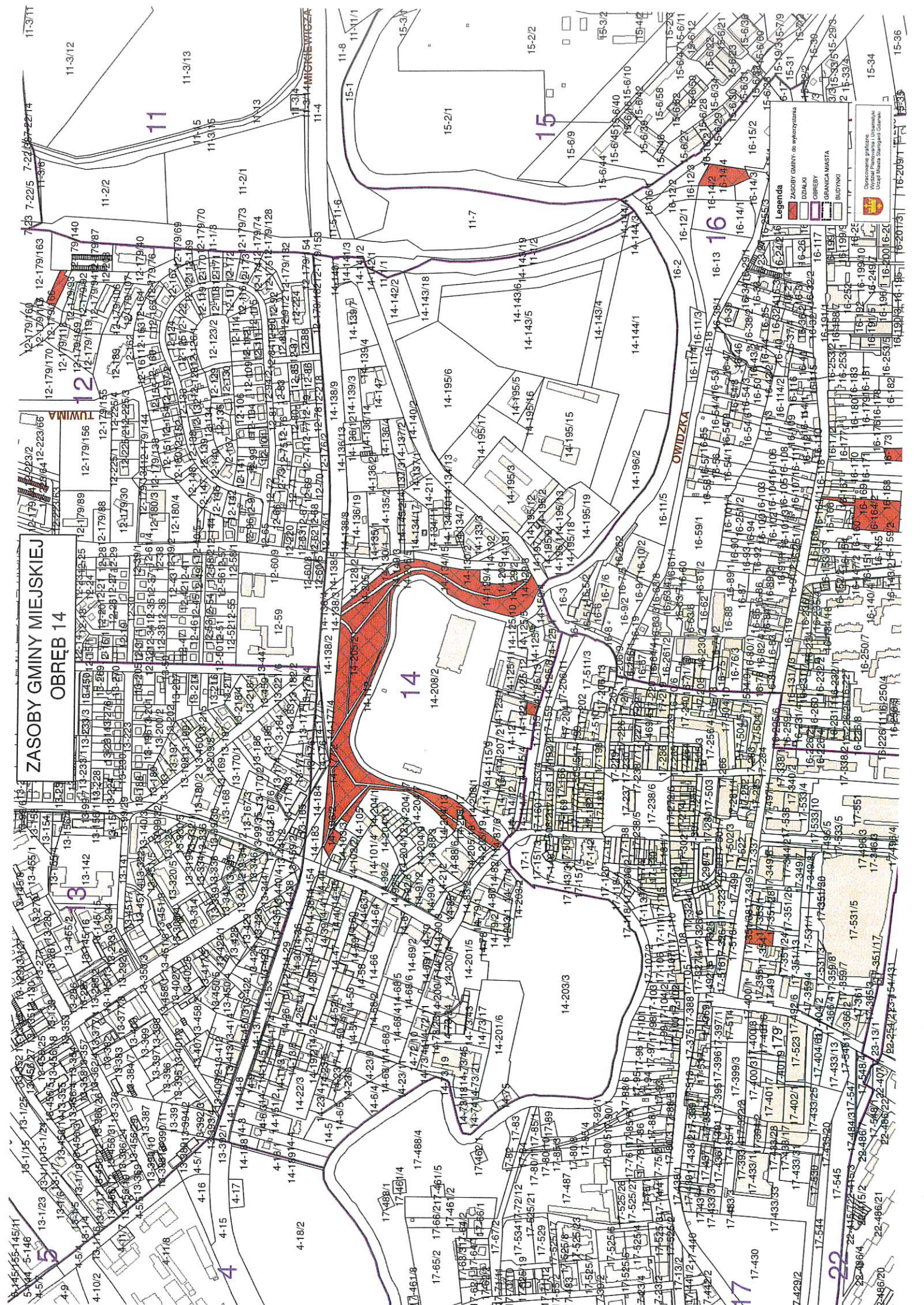
ZASOBY GMINY MIEJSKIEJ OBRĘB 12



Legenda

- ZASOBY GMINY do wykorzystania
- DZIAŁKI
- OBREBY
- GRANICA MIASTA
- BUDYNKI

Opracowanie graficzne:
Wydział Planowania i Urbanistyki
Urząd Miasta Stargardu Gdanin



ZASOBY GMINY MIEJSKIEJ
OBREB 14

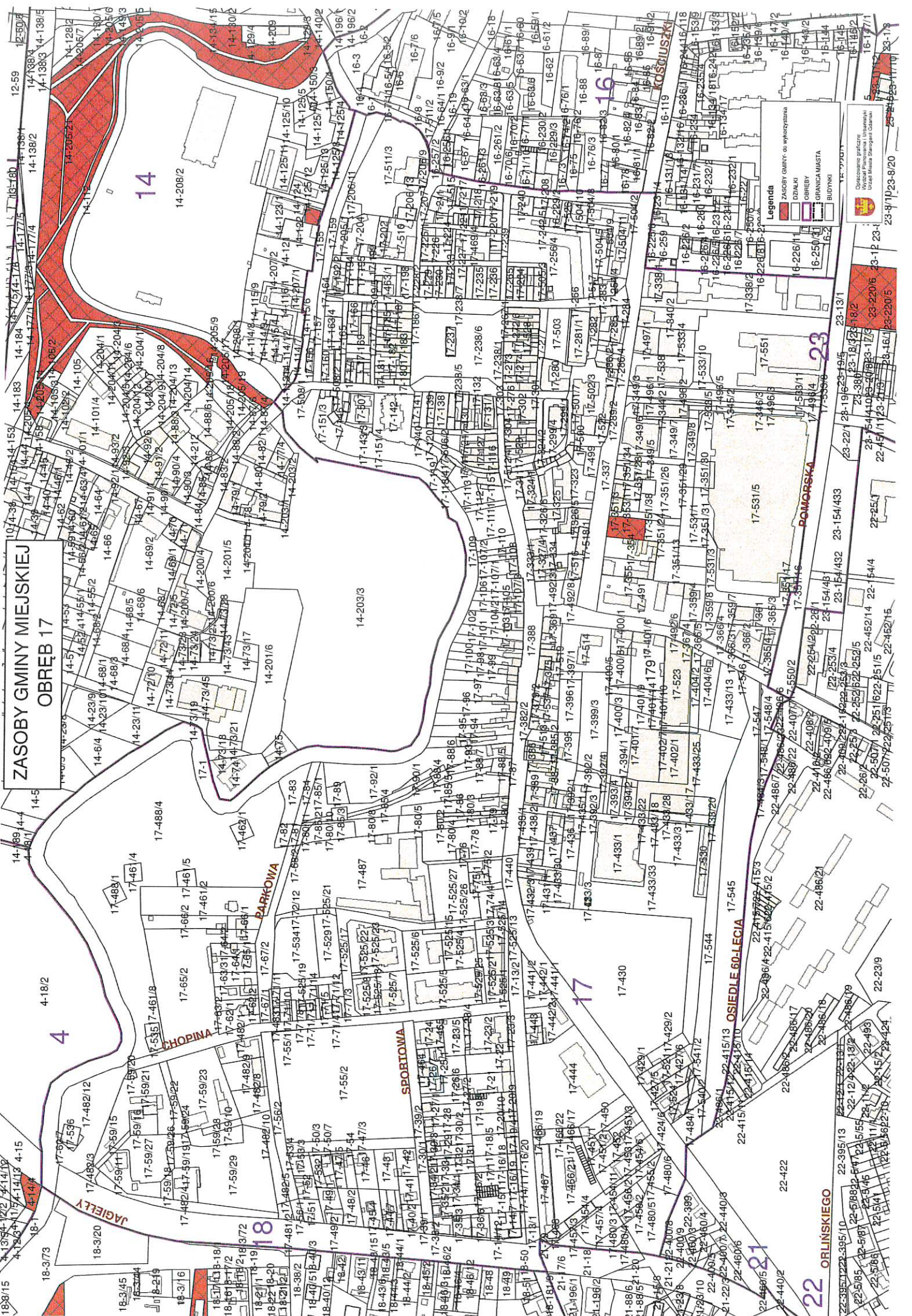
Legenda

- ZASOBY GMINY: do wydzierżawy
- ODRĄKI
- OBREBY
- GRANICA MIASTA
- BUDYNKI

Opisane w planie: Obwód Miejski Zasoby Gminy Miejskiej



Opisane w planie: Obwód Miejski Zasoby Gminy Miejskiej



ZASOBY GMINY MIEJSKIEJ
OBRĘB 17

14

23

17

22

Legenda

- ZASOBY GMINY: do wytyczenia
- DOZWIKI
- GRANICA MIASTA
- BUDYNKI

Główny urząd gminy
Urząd Miejski w Gminie Miejskiej

23-8/10/23-8/20

23-12-20/1

23-12-20/2

23-12-20/3

23-12-20/4

23-12-20/5

23-12-20/6

23-12-20/7

23-12-20/8

23-12-20/9

23-12-20/10

23-12-20/11

23-12-20/12

23-12-20/13

23-12-20/14

23-12-20/15

23-12-20/16

23-12-20/17

23-12-20/18

23-12-20/19

23-12-20/20

23-12-20/21

23-12-20/22

23-12-20/23

23-12-20/24

23-12-20/25

23-12-20/26

23-12-20/27

23-12-20/28

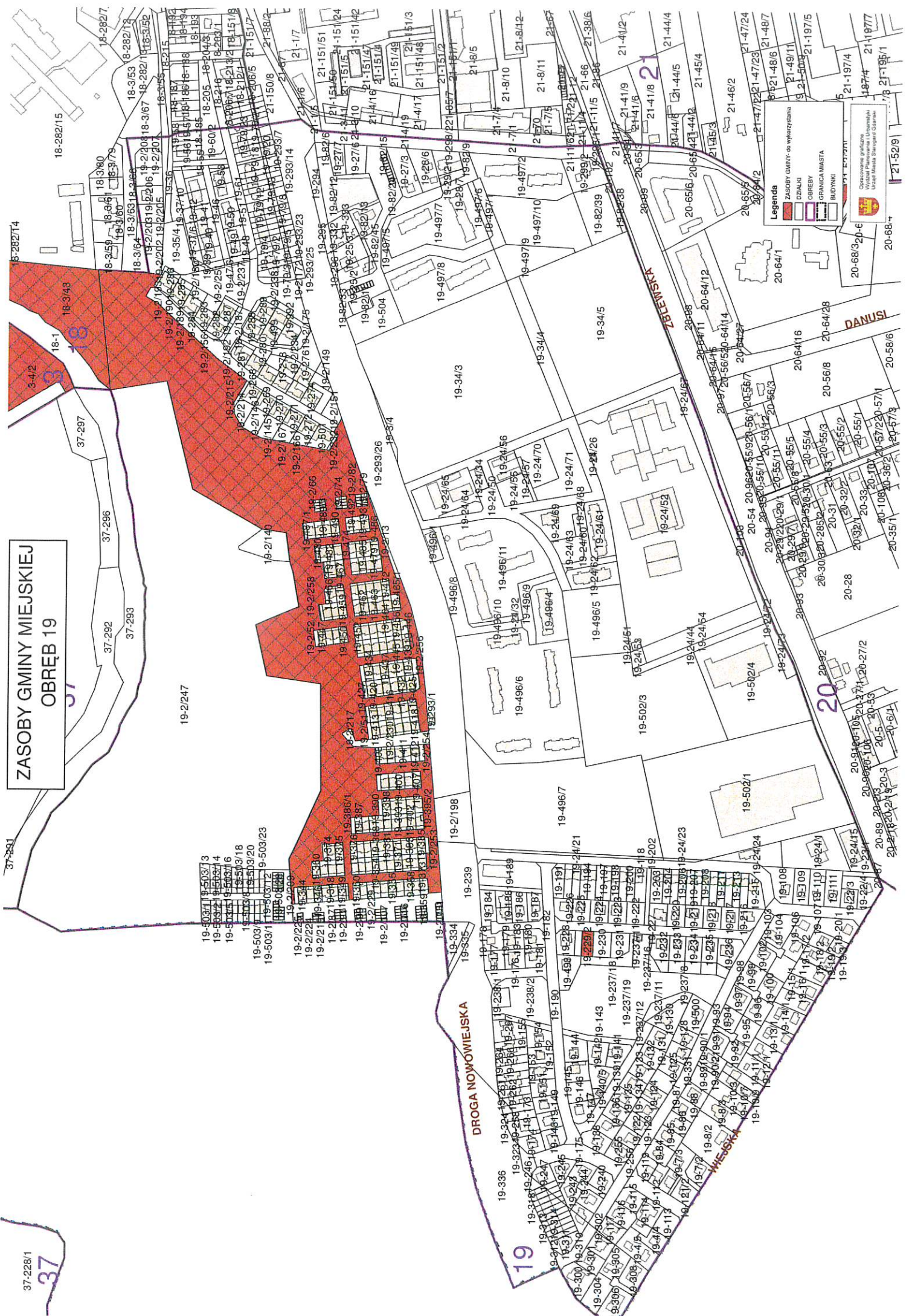
23-12-20/29

23-12-20/30

23-12-20/31

23-12-20/32

ZASOBY GMINY MIEJSKIEJ
OBRĘB 19

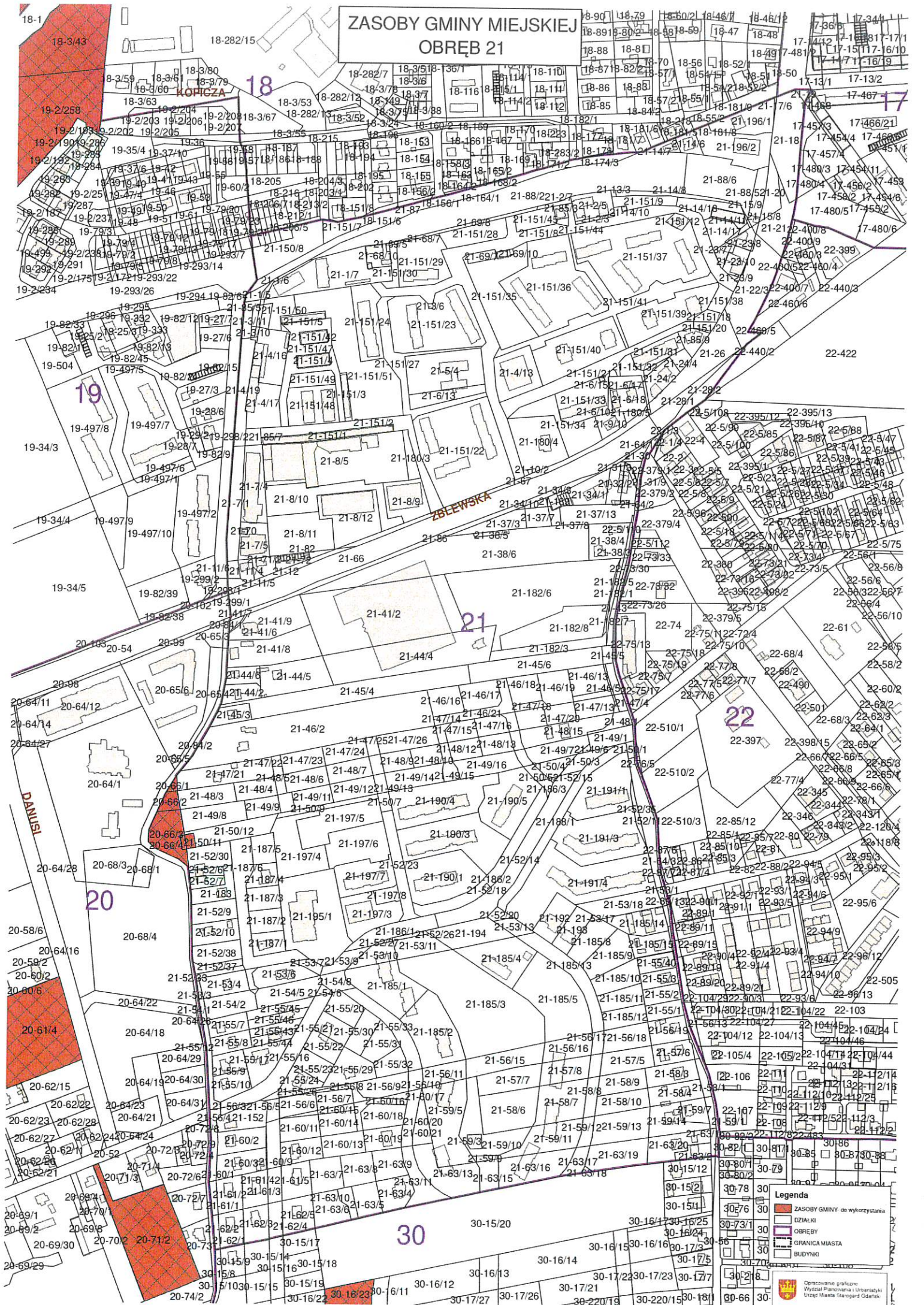


Legenda

- ZASOBY GMINY - DO WYKAZYWANIA
- DZIAŁKI
- OBRĘBY
- GRANICA MIASTA
- BUDYNKI

Opisane granice Obwodu Miejskiego Słubice

ZASOBY GMINY MIEJSKIEJ OBRĘB 21

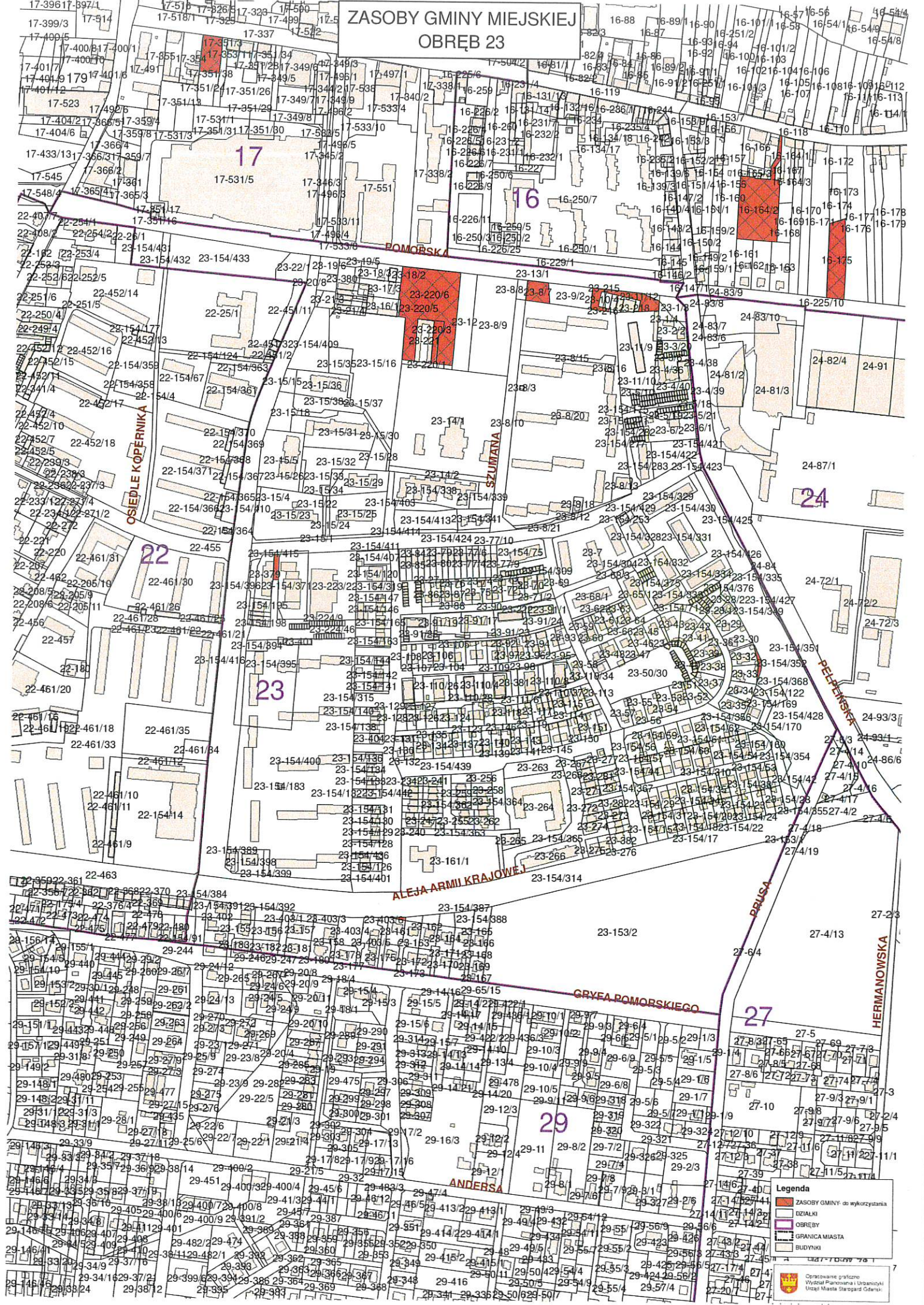


Legenda

- ZASOBY GMINY - do wykorzystania
- 02 ALKI
- 03 OBRĘB
- 04 GRANICA MIASTA
- 05 BUDYNKI

Opracowanie graficzne:
Wydział Planowania i Urbanistyki
Urząd Miasta Głogów

ZASOBY GMINY MIEJSKIEJ OBRĘB 23

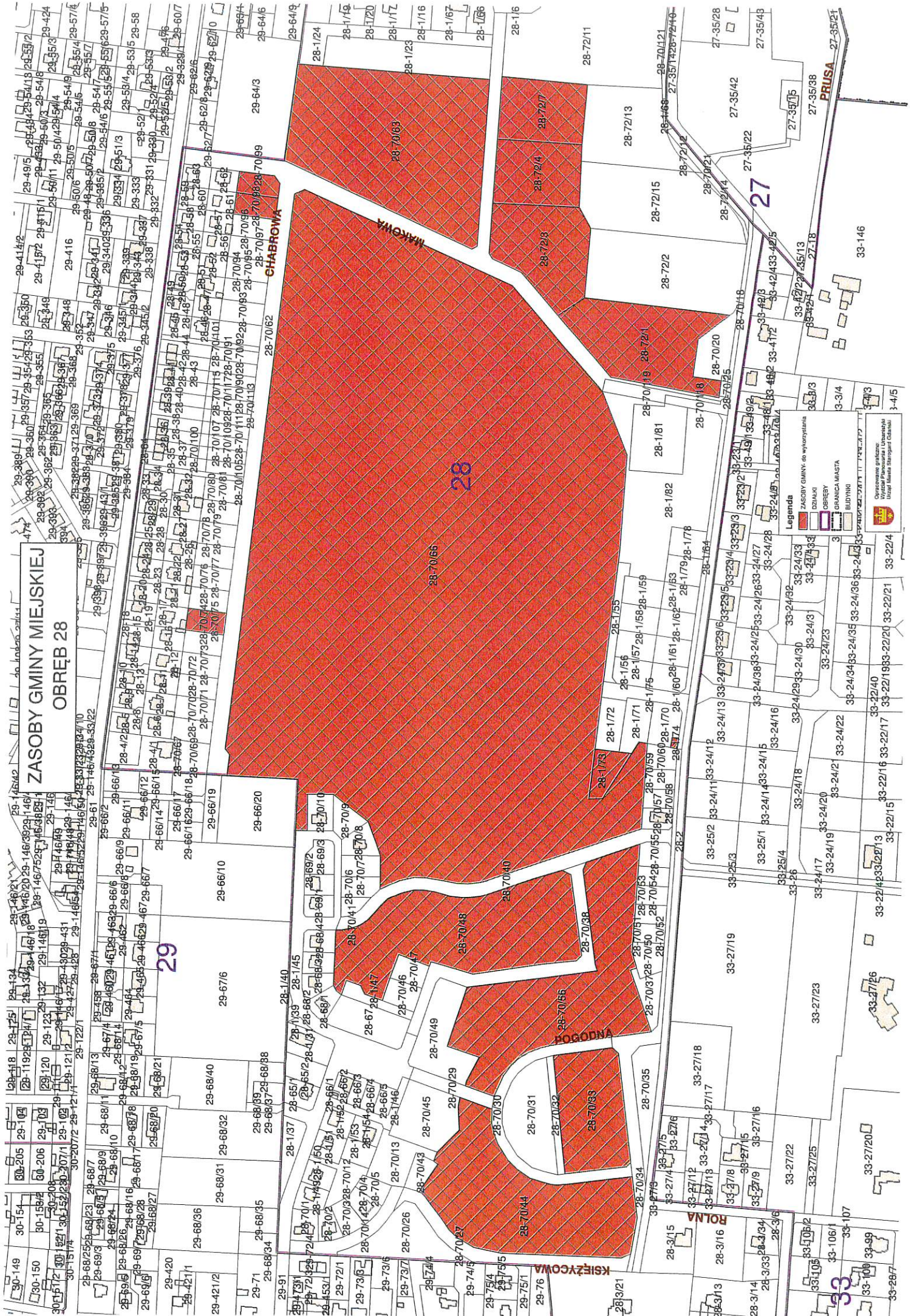


Legenda

- ZASOBY GMINY - do wykorzystania
- BUDYNKI
- OBREMBY
- GRANICA MIASTA
- BUDYNKI

Opublikowane graficznie
Wydział Planowania i Urbanistyki
Urząd Miasta Starogard Gdański

ZASOBY GMINY MIEJSKIEJ
OBRĘB 28



29

28

27

33

33-107

33-106/1

33-105/2

33-104/3

33-103/4

33-102/5

33-101/6

33-100/7

33-99/8

33-98/9

33-97/10

33-96/11

33-95/12

33-94/13

33-93/14

33-92/15

33-91/16

33-90/17

33-89/18

33-88/19

33-87/20

33-86/21

33-85/22

33-84/23

33-107

33-106/1

33-105/2

33-104/3

33-103/4

33-102/5

33-101/6

33-100/7

33-99/8

33-98/9

33-97/10

33-96/11

33-95/12

33-94/13

33-93/14

33-92/15

33-91/16

33-90/17

33-89/18

33-88/19

33-87/20

33-86/21

33-85/22

33-84/23

33-83/24

33-107

33-106/1

33-105/2

33-104/3

33-103/4

33-102/5

33-101/6

33-100/7

33-99/8

33-98/9

33-97/10

33-96/11

33-95/12

33-94/13

33-93/14

33-92/15

33-91/16

33-90/17

33-89/18

33-88/19

33-87/20

33-86/21

33-85/22

33-84/23

33-83/24

33-107

33-106/1

33-105/2

33-104/3

33-103/4

33-102/5

33-101/6

33-100/7

33-99/8

33-98/9

33-97/10

33-96/11

33-95/12

33-94/13

33-93/14

33-92/15

33-91/16

33-90/17

33-89/18

33-88/19

33-87/20

33-86/21

33-85/22

33-84/23

33-83/24

33-107

33-106/1

33-105/2

33-104/3

33-103/4

33-102/5

33-101/6

33-100/7

33-99/8

33-98/9

33-97/10

33-96/11

33-95/12

33-94/13

33-93/14

33-92/15

33-91/16

33-90/17

33-89/18

33-88/19

33-87/20

33-86/21

33-85/22

33-84/23

33-83/24

33-107

33-106/1

33-105/2

33-104/3

33-103/4

33-102/5

33-101/6

33-100/7

33-99/8

33-98/9

33-97/10

33-96/11

33-95/12

33-94/13

33-93/14

33-92/15

33-91/16

33-90/17

33-89/18

33-88/19

33-87/20

33-86/21

33-85/22

33-84/23

33-83/24

33-107

33-106/1

33-105/2

33-104/3

33-103/4

33-102/5

33-101/6

33-100/7

33-99/8

33-98/9

33-97/10

33-96/11

33-95/12

33-94/13

33-93/14

33-92/15

33-91/16

33-90/17

33-89/18

33-88/19

33-87/20

33-86/21

33-85/22

33-84/23

33-83/24

33-107

33-106/1

33-105/2

33-104/3

33-103/4

33-102/5

33-101/6

33-100/7

33-99/8

33-98/9

33-97/10

33-96/11

33-95/12

33-94/13

33-93/14

33-92/15

33-91/16

33-90/17

33-89/18

33-88/19

33-87/20

33-86/21

33-85/22

33-84/23

33-83/24

33-107

33-106/1

33-105/2

33-104/3

33-103/4

33-102/5

33-101/6

33-100/7

33-99/8

33-98/9

33-97/10

33-96/11

33-95/12

33-94/13

33-93/14

33-92/15

33-91/16

33-90/17

33-89/18

33-88/19

33-87/20

33-86/21

33-85/22

33-84/23

33-83/24

33-107

33-106/1

33-105/2

33-104/3

33-103/4

33-102/5

33-101/6

33-100/7

33-99/8

33-98/9

33-97/10

33-96/11

33-95/12

33-94/13

33-93/14

33-92/15

33-91/16

33-90/17

33-89/18

33-88/19

33-87/20

33-86/21

33-85/22

33-84/23

33-83/24

33-107

33-106/1

33-105/2

33-104/3

33-103/4

33-102/5

33-101/6

33-100/7

33-99/8

33-98/9

33-97/10

33-96/11

33-95/12

33-94/13

33-93/14

33-92/15

33-91/16

33-90/17

33-89/18

33-88/19

33-87/20

33-86/21

33-85/22

33-84/23

33-83/24

33-107

33-106/1

33-105/2

33-104/3

33-103/4

33-102/5

33-101/6

33-100/7

33-99/8

33-98/9

33-97/10

33-96/11

33-95/12

33-94/13

33-93/14

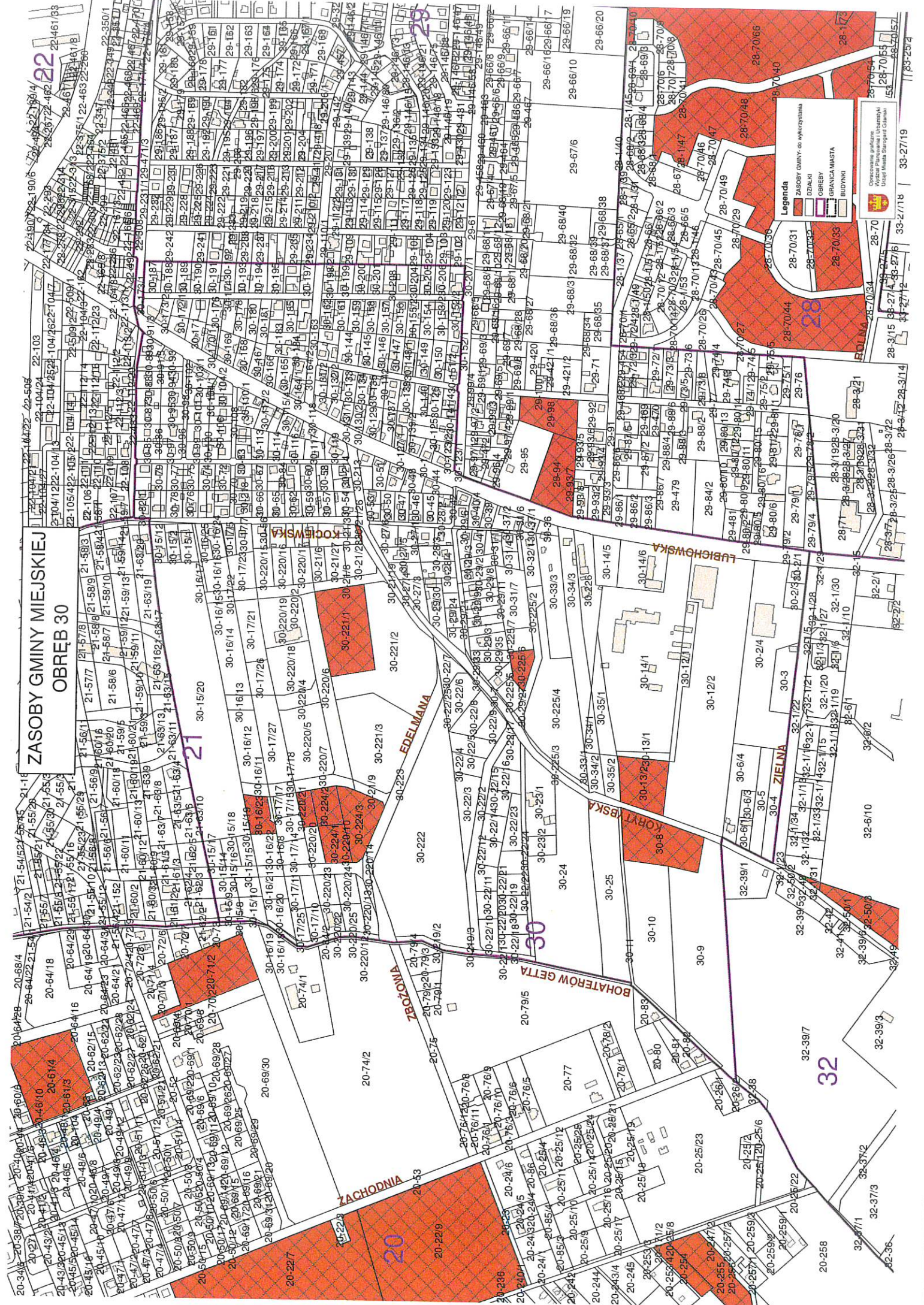
33-92/15

33-91/16

33-90/17

33-

ZASOBY GMINY MIEJSKIEJ OBRĘB 30



Legenda

- ZASOBY GMINY do wykreślenia
- DZIAŁKI
- OBRĘBY
- GRANICA MIASTA
- BUDYNKI

Obecny adres: ul. Wyzwolenia 10, 01-650 Warszawa
Urząd Miasta Stargardu Olszanki

1/33-23/4
33-27/18
33-27/12
33-27/19

28-70/31
28-70/32
28-70/33
28-70/34
28-70/35
28-70/36
28-70/37
28-70/38
28-70/39
28-70/40
28-70/41
28-70/42
28-70/43
28-70/44
28-70/45
28-70/46
28-70/47
28-70/48
28-70/49
28-70/50
28-70/51
28-70/52
28-70/53
28-70/54
28-70/55
28-70/56
28-70/57
28-70/58
28-70/59
28-70/60

28-31/15
28-31/16
28-31/17
28-31/18
28-31/19
28-31/20
28-31/21
28-31/22
28-31/23
28-31/24
28-31/25
28-31/26
28-31/27
28-31/28
28-31/29
28-31/30
28-31/31
28-31/32
28-31/33
28-31/34
28-31/35
28-31/36
28-31/37
28-31/38
28-31/39
28-31/40
28-31/41
28-31/42
28-31/43
28-31/44
28-31/45
28-31/46
28-31/47
28-31/48
28-31/49
28-31/50

28-31/51
28-31/52
28-31/53
28-31/54
28-31/55
28-31/56
28-31/57
28-31/58
28-31/59
28-31/60
28-31/61
28-31/62
28-31/63
28-31/64
28-31/65
28-31/66
28-31/67
28-31/68
28-31/69
28-31/70
28-31/71
28-31/72
28-31/73
28-31/74
28-31/75
28-31/76
28-31/77
28-31/78
28-31/79
28-31/80
28-31/81
28-31/82
28-31/83
28-31/84
28-31/85
28-31/86
28-31/87
28-31/88
28-31/89
28-31/90

28-31/91
28-31/92
28-31/93
28-31/94
28-31/95
28-31/96
28-31/97
28-31/98
28-31/99
28-31/100
28-31/101
28-31/102
28-31/103
28-31/104
28-31/105
28-31/106
28-31/107
28-31/108
28-31/109
28-31/110
28-31/111
28-31/112
28-31/113
28-31/114
28-31/115
28-31/116
28-31/117
28-31/118
28-31/119
28-31/120
28-31/121
28-31/122
28-31/123
28-31/124
28-31/125
28-31/126
28-31/127
28-31/128
28-31/129
28-31/130
28-31/131
28-31/132
28-31/133
28-31/134
28-31/135
28-31/136
28-31/137
28-31/138
28-31/139
28-31/140

28-31/141
28-31/142
28-31/143
28-31/144
28-31/145
28-31/146
28-31/147
28-31/148
28-31/149
28-31/150
28-31/151
28-31/152
28-31/153
28-31/154
28-31/155
28-31/156
28-31/157
28-31/158
28-31/159
28-31/160
28-31/161
28-31/162
28-31/163
28-31/164
28-31/165
28-31/166
28-31/167
28-31/168
28-31/169
28-31/170
28-31/171
28-31/172
28-31/173
28-31/174
28-31/175
28-31/176
28-31/177
28-31/178
28-31/179
28-31/180
28-31/181
28-31/182
28-31/183
28-31/184
28-31/185
28-31/186
28-31/187
28-31/188
28-31/189
28-31/190

28-31/191
28-31/192
28-31/193
28-31/194
28-31/195
28-31/196
28-31/197
28-31/198
28-31/199
28-31/200
28-31/201
28-31/202
28-31/203
28-31/204
28-31/205
28-31/206
28-31/207
28-31/208
28-31/209
28-31/210
28-31/211
28-31/212
28-31/213
28-31/214
28-31/215
28-31/216
28-31/217
28-31/218
28-31/219
28-31/220
28-31/221
28-31/222
28-31/223
28-31/224
28-31/225
28-31/226
28-31/227
28-31/228
28-31/229
28-31/230
28-31/231
28-31/232
28-31/233
28-31/234
28-31/235
28-31/236
28-31/237
28-31/238
28-31/239
28-31/240

28-31/241
28-31/242
28-31/243
28-31/244
28-31/245
28-31/246
28-31/247
28-31/248
28-31/249
28-31/250
28-31/251
28-31/252
28-31/253
28-31/254
28-31/255
28-31/256
28-31/257
28-31/258
28-31/259
28-31/260
28-31/261
28-31/262
28-31/263
28-31/264
28-31/265
28-31/266
28-31/267
28-31/268
28-31/269
28-31/270
28-31/271
28-31/272
28-31/273
28-31/274
28-31/275
28-31/276
28-31/277
28-31/278
28-31/279
28-31/280
28-31/281
28-31/282
28-31/283
28-31/284
28-31/285
28-31/286
28-31/287
28-31/288
28-31/289
28-31/290

28-31/291
28-31/292
28-31/293
28-31/294
28-31/295
28-31/296
28-31/297
28-31/298
28-31/299
28-31/300
28-31/301
28-31/302
28-31/303
28-31/304
28-31/305
28-31/306
28-31/307
28-31/308
28-31/309
28-31/310
28-31/311
28-31/312
28-31/313
28-31/314
28-31/315
28-31/316
28-31/317
28-31/318
28-31/319
28-31/320
28-31/321
28-31/322
28-31/323
28-31/324
28-31/325
28-31/326
28-31/327
28-31/328
28-31/329
28-31/330
28-31/331
28-31/332
28-31/333
28-31/334
28-31/335
28-31/336
28-31/337
28-31/338
28-31/339
28-31/340

28-31/341
28-31/342
28-31/343
28-31/344
28-31/345
28-31/346
28-31/347
28-31/348
28-31/349
28-31/350
28-31/351
28-31/352
28-31/353
28-31/354
28-31/355
28-31/356
28-31/357
28-31/358
28-31/359
28-31/360
28-31/361
28-31/362
28-31/363
28-31/364
28-31/365
28-31/366
28-31/367
28-31/368
28-31/369
28-31/370
28-31/371
28-31/372
28-31/373
28-31/374
28-31/375
28-31/376
28-31/377
28-31/378
28-31/379
28-31/380
28-31/381
28-31/382
28-31/383
28-31/384
28-31/385
28-31/386
28-31/387
28-31/388
28-31/389
28-31/390

28-31/391
28-31/392
28-31/393
28-31/394
28-31/395
28-31/396
28-31/397
28-31/398
28-31/399
28-31/400
28-31/401
28-31/402
28-31/403
28-31/404
28-31/405
28-31/406
28-31/407
28-31/408
28-31/409
28-31/410
28-31/411
28-31/412
28-31/413
28-31/414
28-31/415
28-31/416
28-31/417
28-31/418
28-31/419
28-31/420
28-31/421
28-31/422
28-31/423
28-31/424
28-31/425
28-31/426
28-31/427
28-31/428
28-31/429
28-31/430
28-31/431
28-31/432
28-31/433
28-31/434
28-31/435
28-31/436
28-31/437
28-31/438
28-31/439
28-31/440

28-31/441
28-31/442
28-31/443
28-31/444
28-31/445
28-31/446
28-31/447
28-31/448
28-31/449
28-31/450
28-31/451
28-31/452
28-31/453
28-31/454
28-31/455
28-31/456
28-31/457
28-31/458
28-31/459
28-31/460
28-31/461
28-31/462
28-31/463
28-31/464
28-31/465
28-31/466
28-31/467
28-31/468
28-31/469
28-31/470
28-31/471
28-31/472
28-31/473
28-31/474
28-31/475
28-31/476
28-31/477
28-31/478
28-31/479
28-31/480
28-31/481
28-31/482
28-31/483
28-31/484
28-31/485
28-31/486
28-31/487
28-31/488
28-31/489
28-31/490

28-31/491
28-31/492
28-31/493
28-31/494
28-31/495
28-31/496
28-31/497
28-31/498
28-31/499
28-31/500
28-31/501
28-31/502
28-31/503
28-31/504
28-31/505
28-31/506
28-31/507
28-31/508
28-31/509
28-31/510
28-31/511
28-31/512
28-31/513
28-31/514
28-31/515
28-31/516
28-31/517
28-31/518
28-31/519
28-31/520
28-31/521
28-31/522
28-31/523
28-31/524
28-31/525
28-31/526
28-31/527
28-31/528
28-31/529
28-31/530
28-31/531
28-31/532
28-31/533
28-31/534
28-31/535
28-31/536
28-31/537
28-31/538
28-31/539
28-31/540

28-31/541
28-31/542
28-31/543
28-31/544
28-31/545
28-31/546
28-31/547
28-31/548
28-31/549
28-31/550
28-31/551
28-31/552
28-31/553
28-31/554
28-31/555
28-31/556
28-31/557
28-31/558
28-31/559
28-31/560
28-31/561
28-31/562
28-31/563
28-31/564
28-31/565
28-31/566
28-31/567
28-31/568
28-31/569
28-31/570
28-31/571
28-31/572
28-31/573
28-31/574
28-31/575
28-31/576
28-31/577
28-31/578
28-31/579
28-31/580
28-31/581
28-31/582
28-31/583
28-31/584
28-31/585
28-31/586
28-31/587
28-31/588
28-31/589
28-31/590

28-31/591
28-31/592
28-31/593
28-31/594
28-31/595
28-31/596
28-31/597
28-31/598
28-31/599
28-31/600
28-31/601
28-31/602
28-31/603
28-31/604
28-31/605
28-31/606
28-31/607
28-31/608
28-31/609
28-31/610
28-31/611
28-31/612
28-31/613
28-31/614
28-31/615
28-31/616
28-31/617
28-31/618
28-31/619
28-31/620
28-31/621
28-31/622
28-31/623
28-31/624
28-31/625
28-31/626
28-31/627
28-31/628
28-31/629
28-31/630
28-31/631
28-31/632
28-31/633
28-31/634
28-31/635
28-31/636
28-31/637
28-31/638
28-31/639
28-31/640

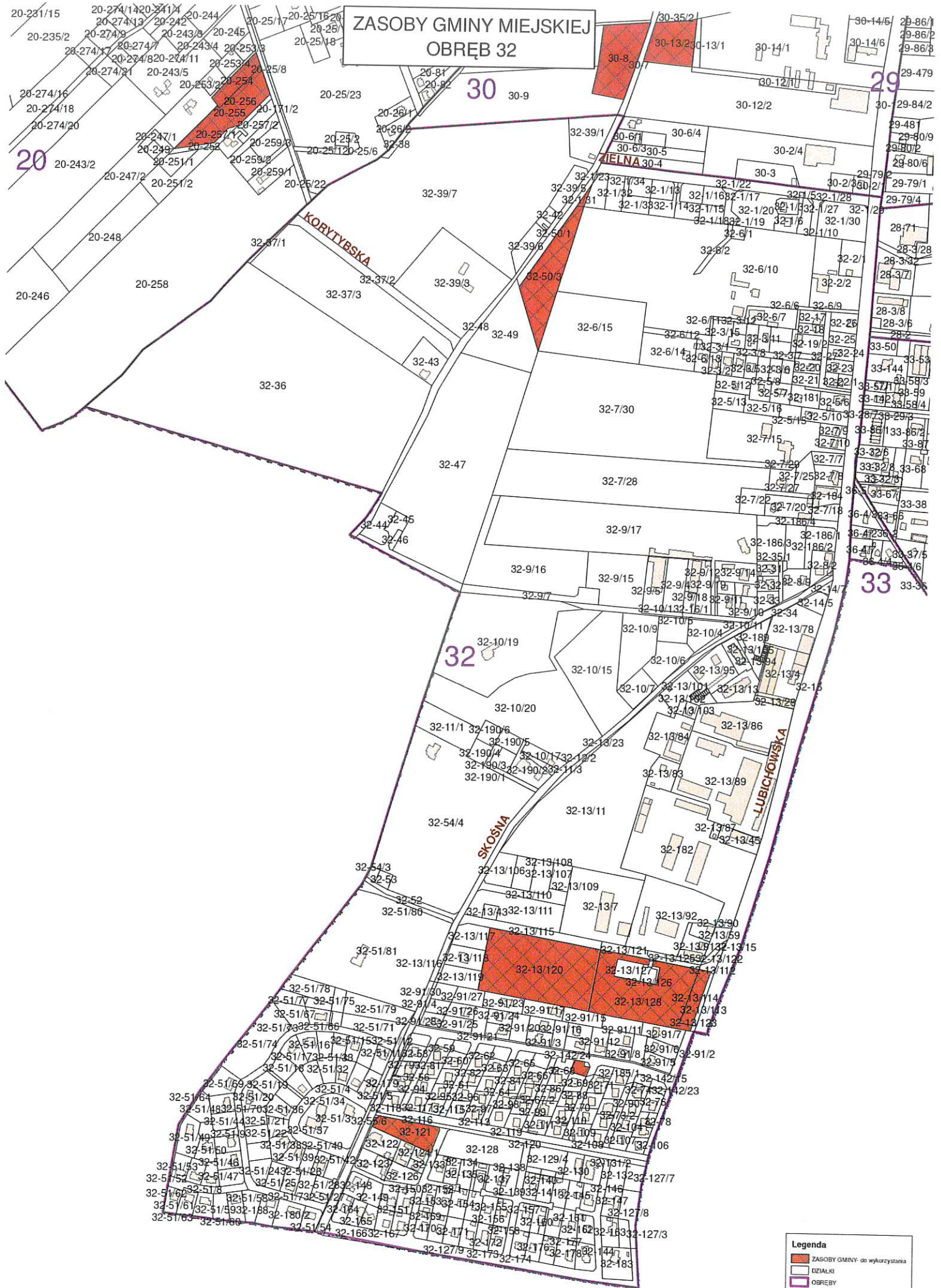
28-31/641
28-31/642
28-31/643
28-31/644
28-31/645
28-31/646
28-31/647
28-31/648
28-31/649
28-31/650
28-31/651
28-31/652
28-31/653
28-31/654
28-31/655
28-31/656
28-31/657
28-31/658
28-31/659
28-31/660
28-31/661
28-31/662
28-31/663
28-31/664
28-31/665
28-31/666
28-31/667
28-31/668
28-31/669
28-31/670
28-31/671
28-31/672
28-31/673
28-31/674
28-31/675
28-31/676
28-31/677
28-31/678
28-31/679
28-31/680
28-31/681
28-31/682
28-31/683
28-31/684
28-31/685
28-31/686
28-31/687
28-31/688
28-31/689
28-31/690

28-31/691
28-31/692
28-31/693
28-31/694
28-31/695
28-31/696
28-31/697
28-31/698
28-31/699
28-31/700
28-31/701
28-31/702
28-31/703
28-31/704
28-31/705
28-31/706
28-31/707
28-31/708
28-31/709
28-31/710
28-31/711
28-31/712
28-31/713
28-31/714
28-31/715
28-31/716
28-31/717
28-31/718
28-31/719
28-31/720
28-31/721
28-31/722
28-31/723
28-31/724
28-31/725
28-31/726
28-31/727
28-31/728
28-31/729
28-31/730
28-31/731
28-31/732
28-31/733
28-31/734
28-31/735
28-31/736
28-31/737
28-31/738
28-31/739
28-31/740

28-31/741
28-31/742
28-31/743
28-31/744
28-31/745
28-31/746
28-31/747
28-31/748
28-31/749
28-31/750
28-31/751
28-31/752
28-31/753
28-31/754
28-31/755
28-31/756
28-31/757
28-31/758
28-31/759
28-31/760
28-31/761
28-31/762
28-31/763
28-31/764
28-31/765
28-31/766
28-31/767
28-31/768
28-31/769
28-31/770
28-31/771
28-31/772
28-31/773
28-31/774
28-31/775
28-31/776
28-31/777
28-31/778
28-31/779
28-31/780
28-31/781
28-31/782
28-31/783
28-31/784
28-31/785
28-31/786
28-31/787
28-31/788
28-31/789
28-31/790

28-31/791
28-31/792
28-31/793
28-31/794
28-31/795
28-31/796
28-31/797
28-31/798
28-31/799
28-31/800
28-31/801
28-31/802
28-31/803
28-31/804
28-31/805
28-31/806
28-31/807
28-31/808
28-31/809
28-31/810
28-31/811
28-31/812
28-31/813
28-31/814
28-31/815
28-31/816
28-31/817
28-31/818
28-31/819
28-31/820
28-31/821
28-31/822
28-31/823
28-31/824
28-31/825
28-31/826
28-31/827
28-31/828
28-31/829
28-31/830
28-31/831
28-31/832
28-31/833
28-31/834
28-31/835
28-31/836
28-31/837
28-31/838
28-31/839
28-31/840

ZASOBY GMINY MIEJSKIEJ OBRĘB 32



Legenda

- ZASOBY GMINY- do wykorzystania
- DZIAŁKI
- OBRĘBY
- GRANICA MIASTA
- BUDYNKI

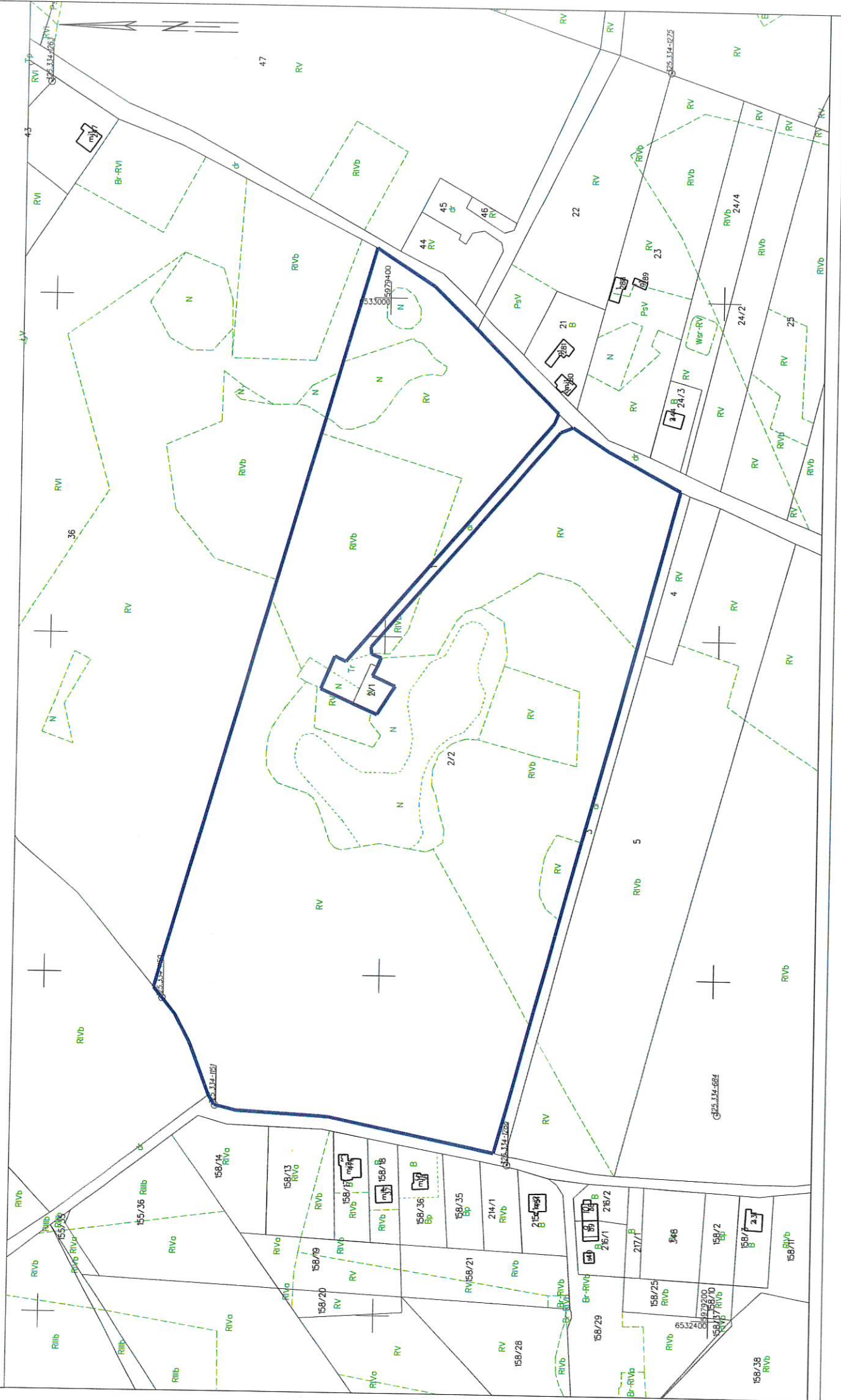
MAPA EWIDENCJI GRUNTÓW

obr. Koteże 0001: dz. 2/2

Sekcje mapy: 6.211.25.01

SKALA 1:2000

Układ odniesienia: PL-E TRF89, układ wsp. płaskich: PL-2000 strefa 6 (18°), układ wys.: PL-EVRF 2007-NH



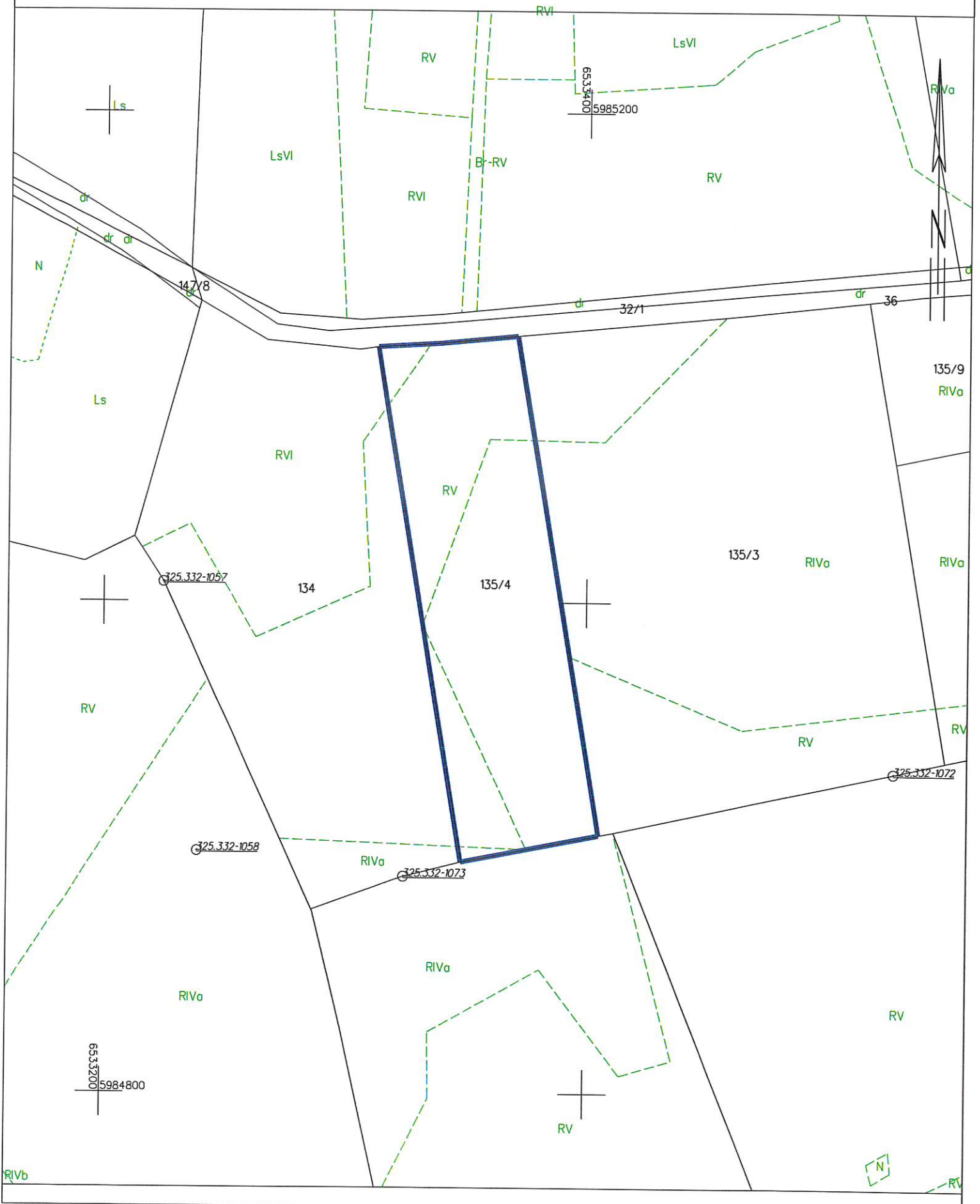
MAPA EWIDENCJI GRUNTÓW

obr. Kokoszkowy 0407: dz. 135/4

Sekcje mapy: 6.212.25.01; 6.212.25.02; 6.213.25.22; 6.213.25.21

SKALA 1:2000

Układ odniesienia: PL-ETRF89, układ wsp. płaskich: PL-2000 strefa 6 (18°), układ wys.: PL-EVRF2007-NH



ZESTAWIENIE MAJĄTKU

GMINY MIEJSKIEJ STAROGARD GDAŃSKI

NIERUCHOMOŚCI ZABUDOWANE + NIEZABUDOWANE

- **nieruchomości zabudowane**
- **trwały zarząd,**
- **użytkowanie, administracja, użyczenie**
- **tereny rekreacyjno-sportowe**

**Starogard Gdański
2025 r.**

Sporządzono wg stanu na dzień 31.12.2025 r.

Majątek Gminy Miejskiej Starogard Gdański - nieruchomości zabudowane w innych formach władania

Lp.	adres posiadanej nieruchomości	obręb numer działki	pow. działek w ha	ilość budynków	pow. użyt. w m ²	uzbrojenie	uwagi
1.	2.	3.	4.	5.	6.	7.	8.
1	Starogard Gdański ul. Kościuszki 65 Spoleczne Centrum Wsparcia Rodziny	16 89/2	0,2020	1	289,68	pełne	na cele publiczne pełnomocnik Prezydenta ds. Organizacji Pozarządowych

NACZELNIK
Wydziału Gospodarki Gruntami,
Geodezji i Rolnictwa
mgr inż. Grażyna Piłkiewicz-Jankowska

Majątek Gminy Miejskiej Starogard Gdański - trwałe zarząd

Lp.	adres posiadanej nieruchomości	obręb nr działki	pow. działek w ha	ilość budynków	pow. użytkowa w m ²	uzbrojenie	uwagi
1.	2.	3.	4.	5.	6.	7.	8.
1.	Starogard Gdański ul. Henryka Sienkiewicza 19 Miejskie Przedszkole Publiczne Nr 1	23 161/1	0,7078	1	1 282	pełne	trwałe zarząd
2.	Starogard Gdański al. Jana Pawła II 7 Miejskie Przedszkole Publiczne Nr 2	23 15/23	0,4400	1	906	pełne	trwałe zarząd
3.	Starogard Gdański al. Wojska Polskiego 8b Miejskie Przedszkole Publiczne Nr 3	13 333, 334, 442, 348 338, 339, 330/4 331/3, 443, 319	0,3752	1	614	pełne	trwałe zarząd
4.	Starogard Gdański ul. Reymonta 7 Miejskie Przedszkole Publiczne Nr 4	22 457	0,4132	1	1053	pełne	trwałe zarząd
5.	Starogard Gdański al. Jana Pawła II 8 Miejskie Przedszkole Publiczne Nr 5	22 154/67	0,3276	1	625,47	pełne	trwałe zarząd
6.	Starogard Gdański al. Jana Pawła II 5 (0,83 cz. z 3570m ²) Miejskie Przedszkole Publiczne Nr 6	23 cz. dz. 15/31 15/28, 15/32	0,2963 0,3376	cz. budynku -	1574 -	pełne pełne	trwałe zarząd trwałe zarząd

Lp.	adres posiadanej nieruchomości	obręb nr działki	pow. działek w ha	ilość budynków	pow. użytkowa w m ²	uzbrojenie	uwagi
1.	2.	3.	4.	5.	6.	7.	8.
7.	Starogard Gdański os. Konstyt. 3-go Maja 15 Miejskie Przedszkole Publiczne Nr 8	21 5/4, 6/13	0,4301	1	1 179	pełne	trwały zarządek
8.	Starogard Gdański os. 60-lecia O.N.P. 8 Miejskie Przedszkole Publiczne Nr 10	22 404	0,4551	1	908	pełne	trwały zarządek
9.	Starogard Gdański ul. Zblewska 18 Publiczna Szkoła Podstawowa Nr 1	19 24/52, 24/54, 24/53	3,4392	1 1 basen 1 sala gimnast.	10 370 530 756	pełne pełne pełne	trwały zarządek trwały zarządek trwały zarządek
10.	Starogard Gdański ul. 2 Płk. Szwoleżerów 4 Publiczna Szkoła Podstawowa Nr 2	17 444, 450, 466/17	1,0050	1 1 sala gimnast.	4 224,98	pełne	trwały zarządek
11.	Starogard Gdański ul. Traugutta 2 ul. Wybickiego 17 Publiczna Szkoła Podstawowa nr 3	12 59, 60/9 13 142, 143, 144	2,1931 1,1336	1 2	4 282,12 3 243,40	pełne pełne	trwały zarządek trwały zarządek
12.	Starogard Gdański al. Jana Pawła II 4 Publiczna Szkoła Podstawowa nr 4	22 25/1, 154/124	1,3699	1	4 352	pełne	trwały zarządek

Lp.	adres posiadanej nieruchomości	obręb nr działki	pow. działek w ha	ilość budynków	pow. użytkowa w m ²	uzbrojenie	uwagi
1.	2.	3.	4.	5.	6.	7.	8.
13.	Starogard Gdański ul. Ks. Dominika 32	37 105, 106, 107, 108	0,8807	1 bud. zesp. z salką sportową	3 977	pełne	trwały zarząd
	ul. Kalinowskiego 28	37 121/7	0,4729			pełne	trwały zarząd
	Publiczna Szkoła Podstawowa nr 6						
14.	Starogard Gdański al. Jana Pawła II 10	22 154/14 461/12	1,3651	3 1 sala gimnastyczna	5 336,45	pełne	trwały zarząd
	Publiczna Szkoła Podstawowa Nr 8						
15.	Starogard Gdański ul. Olimpijczyków Starogardzkich 1	14 208/2	5,2542	7	4 461,31	pełne	trwały zarząd
	ul. Hallera	14 73/45, 73/19	0,5925	1	3 884,67	pełne	trwały zarząd
	ul. Harcerska	17 55/2	1,9104	1	164,10	pełne	trwały zarząd
	ul. Parkowa	17 482/8	0,1141	1	88,04	pełne	trwały zarząd
	ul. Władysława Jagiełły (0,30858 cz. z 46927 m2) (0,01805 cz. z 17675 m2)	18 cz. 3/45 cz. 3/73	1,4481 0,0319	6 baseny	129,01	pełne	trwały zarząd
	Ośrodek Sportu i Rekreacji					pełne	trwały zarząd

Lp.	adres posiadanej nieruchomości	obręb nr działki	pow. działek w ha	ilość budynków	pow. użytkowa w m ²	uzbrojenie	uwagi
1.	2.	3.	4.	5.	6.	7.	8.
16.	Starogard Gdański ul. Tczewska	14 195/15, 195/16 195/5	2,1921	3	2 745	pełne	trwały zarząd
	ul. Hallera - szalet	14 201/1	0,0079	1	48	pełne	trwały zarząd
	Aleja Niepodległości - targowisko	17 433/18, 433/31 433/28, 433/33 399/3, 392/4	1,7131	2	157	pełne	trwały zarząd
Miejski Zakład Komunikacji							
17.	Starogard Gdański Al. Jana Pawła II (w MPP nr 6; 0,17 cz. z 3570m ²)	23 cz. dz. 15/31	0,0607	cz. budynku	124,08	pełne	trwały zarząd
	ul. Pelplińska	16 151/3, 151/4	0,1268	1	459	pełne	trwały zarząd
	Al. Jana Pawła II 6 (0,5 cz. z 3929m ²)	22 cz. dz. 154/361	0,19645	1	350,42	pełne	trwały zarząd
Środowiskowy Dom Samopomocy							
18.	Starogard Gdański Al. Jana Pawła II (0,5 cz. 3929m ²)	22 cz. dz. 154/361	0,19645	1	906	pełne	trwały zarząd
Miejski Ośrodek Pomocy Społecznej							
razem 60 działek			29,4871	47 budynków	58 729,83		

Sporządziła Elżbieta Furgalska, dnia 26.01.2026r.

MACZEJNIK
Wydział Gospodarki Gruntami,
Główny Urząd Geodezyjno-Kartograficzny
mgr inż. Grażyna Polkany-Jankowiak

Majątek Gminy Miejskiej Starogard Gdański - użytkowanie, administracja, użyczenie

Lp.	adres posiadanej nieruchomości/zarządzający	obrzeb nr działki		pow. użytk.admin w ha	ilość budynków	pow.użytk. w m ²	uzbrojenie	uwagi
1.	2.	3.		4.	5.	6.	7.	8.
1.	Starogard Gdański ul. gen. Józefa Hallera 21 Samodzielny Publiczny Zakład Opieki Zdrowotnej Przychodnia Lekarska - 8106/10000 cz. Starogardzkie Centrum Rehabilitacji-1894/10000 cz.	14 200/7 200/6 - 1/5 udz.		0,2961 0,0018	1	2 101,54	pełne	nieodpłatne użytkowanie
2.	Starogard Gdański ul. Fryderyka Chopina 9 SPZOZ Centrum Zdrowia Psychicznego i Leczenia Uzależnień - 8659/10000 cz.	17 482/1, 482/9		0,2347	3 parking z dojazdem i chodnikiem	670 70 228,5	pełne	nieodpłatne użytkowanie
3.	Starogard Gdański ul. Gdańska 6 Urząd Miasta	13 167/3 167/6		0,6527	4 parking	3 195 780	pełne	
4.	Starogard Gdański ul. Skarszewska - cmentarz komunalny ul. Jaskółcza - cmentarz przy Szpitalu "Kocborowo" PUK "STARKOM"	1 cz. 3/29 3/24, 3/25 2 i 4 11 i 2/2		8,2689 5,3170	6 2 4 garaże -	422,6 358,6 64 -	pełne -	czas określony administracja do 30.06.2026 r.
5.	Starogard Gdański, ul. Wiosenna Instytut Meteorologii i Gospodarki Wodnej Państwowy Instytut Badawczy z siedzibą w Warszawie	7 cz. 22/31		0,0225	-	-	-	użyczenie do 31.01.2027 r.

Lp.	adres posiadanej nieruchomości/zarządzający	obręb nr działki		pow. użytk.admin w ha	ilość budynków	pow.użytk. w m ²	uzbrojenie	uwagi
		3.	4.					
1.	2.	3.	4.	5.	6.	7.	8.	
6.	Gmina Starogard Gdański Linowiec PUK "STARKOM"	Linowiec 130/1 130/3 130/6 132	15,4100	-	-	-	-	użyczenie do 30.06.2029 r.
7.	Starogard Gdański ul. Hermanowska 48 schronisko dla bezdomnych zwierząt Ogólnopolskie Towarzystwo Ochrony Zwierząt "Animals"	27 34/2	0,0961	2 26 koićców dla psów, wybieg dla psów i kotów	359	energia elek. woda	użyczenie do 31.12.2025	
8.	Starogard Gdański staw po wyrobisku - „Kochanki” (hodowla ryb) Polski Związek Wędkarski	7 1/4, 2/10, 2/11, 18/3, 19/3, 20/3, 21/3, 22/6, 22/13, 22/14 11 3/12, 3/11,	53,5801	-	-	-	użyczenie na czas nieokreślony	
9.	Starogard Gdański ul. Ignacego Paderewskiego 1 Miejska Biblioteka Publiczna	17 265	0,0310	1	984	pełne	użytkowanie odpłatne	
10.	Starogard Gdański ul. dr. Janusza Korczaka 24 wspólnota mieszkaniowa	12 cz. 183	0,0160	-	-	-	użyczenie na czas nieoznaczony	
11.	Starogard Gdański ul. dr. Janusza Korczaka 22 wspólnota mieszkaniowa	12 cz. 187/11, 187/12	0,0020	-	-	-	użyczenie na czas nieoznaczony	

Lp.	adres posiadanej nieruchomości/zarządzający	obręb nr działki		pow. użytk.admin w ha	ilość budynków	pow.użytk. w m ²	uzbrojenie	uwagi
		3.	4.					
1.	2.							8.
12.	Starogard Gdański ul. Parkowa PWIK "Star-WIK" Sp. z o.o.	17 cz. 488/4	0,1500	-	-	-	-	użyczenie na czas nieoznaczony
13.	Starogard Gdański ul. Wodna osoby fizyczne	17 205/1, 206/11	0,0775	-	-	-	-	użyczenie do 31.12.2025 r.
14.	Starogard Gdański ul. dr. Janusza Korczaka 21 wspólnota mieszkaniowa	12 cz. 187/12	0,0012	-	-	-	-	użyczenie na czas nieoznaczony
15.	Starogard Gdański ul. Jarostawa Iwazkiewicza 1 wspólnota mieszkaniowa	12 cz. 179/106	0,0055	-	-	-	-	użyczenie do 31.08.2025 r.
16.	Starogard Gdański ul. ks. Piotra Ściegiennego 5 GPEC Starogard Sp. z o.o.	18 cz. 39/5	0,0080	-	-	-	-	użyczenie do 31.08.2025 r.
17.	Starogard Gdański ul. Zblewska Miejski Zakład Komunikacji	19 cz. 24/67	0,00015	-	-	-	-	użyczenie do 31.12.2026 r.
18.	Starogard Gdański ul. Owidzka Stowarzyszenie Lokalna Grupa Działania "Chata Kociewia"	16 64/4	0,0743	-	-	-	-	użyczenie do 31.12.2027 r.

Lp.	adres posiadanej nieruchomości/zarządzającej	obręb nr działki		pow. użytk.admin w ha	ilość budynków	pow.użytk. w m ²	uzbrojenie	uwagi
		3.	5.					
1.	2.	3.	5.	4.	5.	6.	7.	8.
19.	Starogard Gdański pomiędzy ul. Derdowskiego a ul. Krętą Polski Związek Działkowców w Warszawie (ogrody działkowe)	5 187/59		0,5079	—	—	—	nieodpłatne użytkowanie czas nieoznaczony

razem 41 działek 84,7535 razem 17 budynków

NACZELNIK
Wydziału Gospodarki Gruntami,
Geodezji i Rezerwa
mgr inż. Grzegorz Dętkauer - Jankowska

Majątek Gminy Miejskiej Starogard Gdański - urządzone tereny rekreacyjno-wypoczynkowe

lp.	położenie nieruchomości	obręb	numer działki	powierzchnia urządzonego terenu w ha	uwagi, dodatkowe wyposażenie
1.	Starogard Gdański - place gier i zabaw				OTWARTE STREFY AKTYWNOŚCI:
	1) ul. Kryzana	2	cz. 5/98	1,2449	powierzchnia rekreacyjno-sportowa (wybudowana) wynosi 1,2449 ha m.in. plac zabaw, boisko do piłki plażowej, koszykówki, rolkowskiego, bieżnia z poliuretanu, ścieżki parkowe, oświetlenie, linarium
	2) ul. Kryzana/ul. Skarszewska	2	5/80	0,3457	plac zabaw, boisko
	3) ul. Sowie	2	cz. 5/88	0,0700	siłownia plenerowa, sprawnościowy plac zabaw, nawierzchnia bezpieczna piaskowa, strefa relaksu, utwardzone alejki z kostki brukowej betonowej, ogrodzenie systemowe panelowe
	4) ul. Sadowa	5	98/3	0,4193	plac zabaw, siłownia plenerowa, plac do koszykówki ulicznej, strefa relaksu, utwardzone alejki z kostki brukowej betonowej, ogrodzenie systemowe panelowe, oświetlenie, monitoring
	5) ul. Traugutta / ul. Krasickiego / ul. Zielona	12	4/157	0,3528	plac zabaw, siłownia plenerowa, boisko do siatkówki plażowej, plac do koszykówki ulicznej, ogrodzenie systemowe panelowe
	6) ul. Buchholza	12	123/2	0,4044	plac zabaw, siłownia plenerowa, boisko wielofunkcyjne z poliuretanu, wodny świat, nawierzchnia bezpieczna piaskowa - 600m ² , utwardzone alejki z kostki brukowej betonowej gr. 6 cm - 100m ² , ogrodzenie systemowe panelowe - 45 mb
	7) ul. Grunwaldzka / ul. Skarszewska	13	391	0,1784	plac zabaw, siłownia plenerowa, strefa relaksu boisko trawiaste do piłki nożnej, ogrodzenie z siatki, utwardzone alejki z kostki brukowej betonowej
		13	cz. 390/11	0,1023	

lp.	położenie nieruchomości		obręb	numer działki	powierzchnia urzędzonego terenu w ha	uwagi, dodatkowe wyposażenie
	1.	2.				
8)	ul. Ściegiennego		18	74/1	0,2889	siłownia plenerowa, sprawnościowy plac zabaw, nawierzchnia bezpieczna piaskowa 0,6-2mm – 207,5m ² , plac do koszykówki ulicznej, strefa relaksu, utwardzone alejki z kostki brukowej betonowej, ogrodzenie systemowe panelowe systemowe – 121mb
9)	ul. Juranda ze Spychowa / ul. Zbłewska		19	82/39	0,2159	siłownia plenerowa, street workout (trening uliczny), alejki utwardzone
10)	ul. Nierzwickiego		19	238/2	0,2351	teren rekreacyjno-sportowy, oświetlenie, monitoring
11)	ul. Nierzwickiego / ul. Sędzickiego		19 19 19 19	237/19 231 230 237/18	0,9622 0,0501 0,0552 0,0684	teren rekreacyjny, plac zabaw, siłownia plenerowa, pumtrack (tor dla rowerów), ścieżki parkowe, oświetlenie, monitoring, ogrodzenie
12)	ul. Pelplińska		23 23	cz.154/430 cz.154/426	0,3080	plac zabaw, siłownia plenerowa, boiska wielofunkcyjne – nawierzchnia poliuretanova, strefa relaksu, ogrodzenie z siatki w ramach stałych
13)	ul. Wróblewskiego		23	cz. 50/30	0,3870	plac zabaw, plac do koszykówki ulicznej, siłownia plenerowa
14)	ul. Południowa / ul. Bohaterów Monte Cassino		29 29 29	34/16 37/21 38/12	0,2358 0,1671 0,1183	powierzchnia rekreacyjno-sportowa (wybudowana) wynosi 0,3242 ha m.in. plac zabaw, siłownia plenerowa, ścieżki, łączna pow. 0,05212ha
15)	ul. Gryfa Pomorskiego		29	242	0,2644	plac zabaw, siłownia plenerowa, boiska do piłki nożnej i siatkówki – nawierzchnia trawiasta, strefa relaksu, ogrodzenie z siatki
16)	ul. Leszczyńska		32 32	129/4 128	0,1748 0,4632	plac zabaw, siłownia plenerowa, boisko trawiaste do piłki nożnej, ogrodzenie systemowe panelowe systemowe, tor wrotkowy

lp.	położenie nieruchomości	obręb	numer działki	powierzchnia urzędzonego terenu w ha	uwagi, dodatkowe wyposażenie
1.	2.				
2.	Starogard Gdański, ul. Hallera park miejski	14	203/3 78 203/1 203/2 201/6 113 115 112 118/1 151/4	5,7470 0,0524 0,0239 0,0503 0,4327 0,0614 0,0484 0,0318 0,0115 0,282	park miejski łącznie pow. 6.8975 ha 6,7414
3.	Starogard Gdański ul. Owidzka mały park	16 16	13 14/1	0,7254 0,4900	mały park łącznie pow. 1,2154 ha
4.	Starogard Gdański ul. Owidzka park z lapidarium	16	59/1	0,8406	park z lapidarium
5.	Starogard Gdański ul. Owidzka/ul. Kościuszki deptak ze strefą rekreacyjną	16 16	108 54/1	0,1955 0,1781	ciąg pieszy, ścieżka rowerowa, strefa siłowni zewnętrznej, inarjum, strefa street workout, łączna pow. 0,3736 ha
6.	Starogard Gdański, al. Jana Pawła II Park Nowe Oblicze	23 23	15/16 15/35	0,8407 0,0972	plac zabaw, skatepark, siłownia plenerowa, estrada, budynek, toalety
7.	Starogard Gdański, rejon pomiędzy ul. Mickiewicza a ul. gen. Józefa Hallera Skwer im. Druha Zygmunta Grochockiego, Bulwar Diepholz	14 14 14	87/3 205/17 cz. 205/21	0,0027 0,0432 0,2840	bulwar Diepholz, ścieżki wzdłuż Wierzyzy skwer przy pomniku poległych i zamordowanych w latach 1939-1945 Harczy Starogardzkich,
8.	Starogard Gdański, ul. Chopina/ul. marsz. J. Piłsudskiego/2 Pułku Szwoleżerów Rokitańskich Skwer 100-lecia powrotu Starogardu do Macierzy	17	441/2	0,0807	teren rekreacyjny, pomnik walk i męczeństwa ziemi starogardzkiej 1939-1945 z tablicą pamiątkową ofiar 2 Pułku Szwoleżerów Rokitańskich, zieleni, mała architektura

lp.	położenie nieruchomości	obręb	numer działki	powierzchnia urzędzonego terenu w ha	uwagi, dodatkowe wyposażenie
1.	2.	3.	4.	5.	6.
9.	Starogard Gdański, ul. Pomorska/ ul. ks. Henryka Szumana Skwer Świętego Wojciecha	23 23	8/9 12	0,5580 0,2223	teren rekreacyjny, pomnik św. Wojciecha, zieleni, mała architektura łączna pow. 0,7803 ha
10.	Starogard Gdański, rejon ul. Mickiewicza przy jeziorze Kochanka teren rekreacyjny z punktem widokowym	7 7 11	22/6 cz. 22/13 cz. 3/11	0,1050 0,0670 1,9500	teren rekreacyjny przy Jeziorze Kochanka, stacja informacyjno-edukacyjna, miejsce organizacji ognisk, pomosty, punkt widokowy, łączna pow. urzędzonego terenu - ok. 2,1220 ha
11.	Starogard Gdański, teren od parku miejskiego do ul. Jagiełły ścieżka bioróżnorodności	17 17	cz. 482/12 cz. 488/4	0,0941 0,6846	teren ścieżki bioróżnorodności wzdłuż rzeki Wierzyicy
12.	Starogard Gdański ul. Jagiełły (Piekietki) - Nowa Wieś ścieżka bioróżnorodności, park zabaw dla psów, plac zabaw, labirynt,	18 3 37 19	cz. 3/45 cz. 4/2 cz. 292 cz. 2/247	1,1328 2,3279 0,0086 0,0530	psi park (ok. 800m ²), teren ścieżki bioróżnorodności, labirynt (3200 m2), plac zabaw (1240 m2), teren ścieżki bioróżnorodności wzdłuż rzeki Wierzyicy, razem pow. 3,5223 ha
13.	Starogard Gdański, rejon Osiedla Nad Jarem tor rekreacyjny dla rowerów górskich BMX i MTB	19	cz. 2/247	0,2140	teren rekreacyjny: trasy rowerowe o charakterze jump line (dla rowerów BMX) i singletack/flow line (dla rowerów MTB) o cat. di. tras: ok. 770mb, trasy oznakowane, elementy małej architektury m.in. stojak na rowery, stół z ławą, tablice informacyjne), powierzchnia całkowita – 0,214 ha
14.	Starogard Gdański, rejon od ul. Świętojańskiej do ul. Jaskółczej ścieżka pieszo-rowerowa	37	269/4	1,2304	ścieżka pieszo-rowerowa

razem:

57 działek

26,2794

MACZELNIK
Wydział Gospodarki Gruntami,
Główny Urząd Geodezyjno-Kartograficzny
mgr inż. Grażyna Nulkiewicz-Jankowska

SPÓŁKI

GMINY MIEJSKIEJ STAROGARD GDAŃSKI
nieruchomości

Starogard Gdański
2025 r.

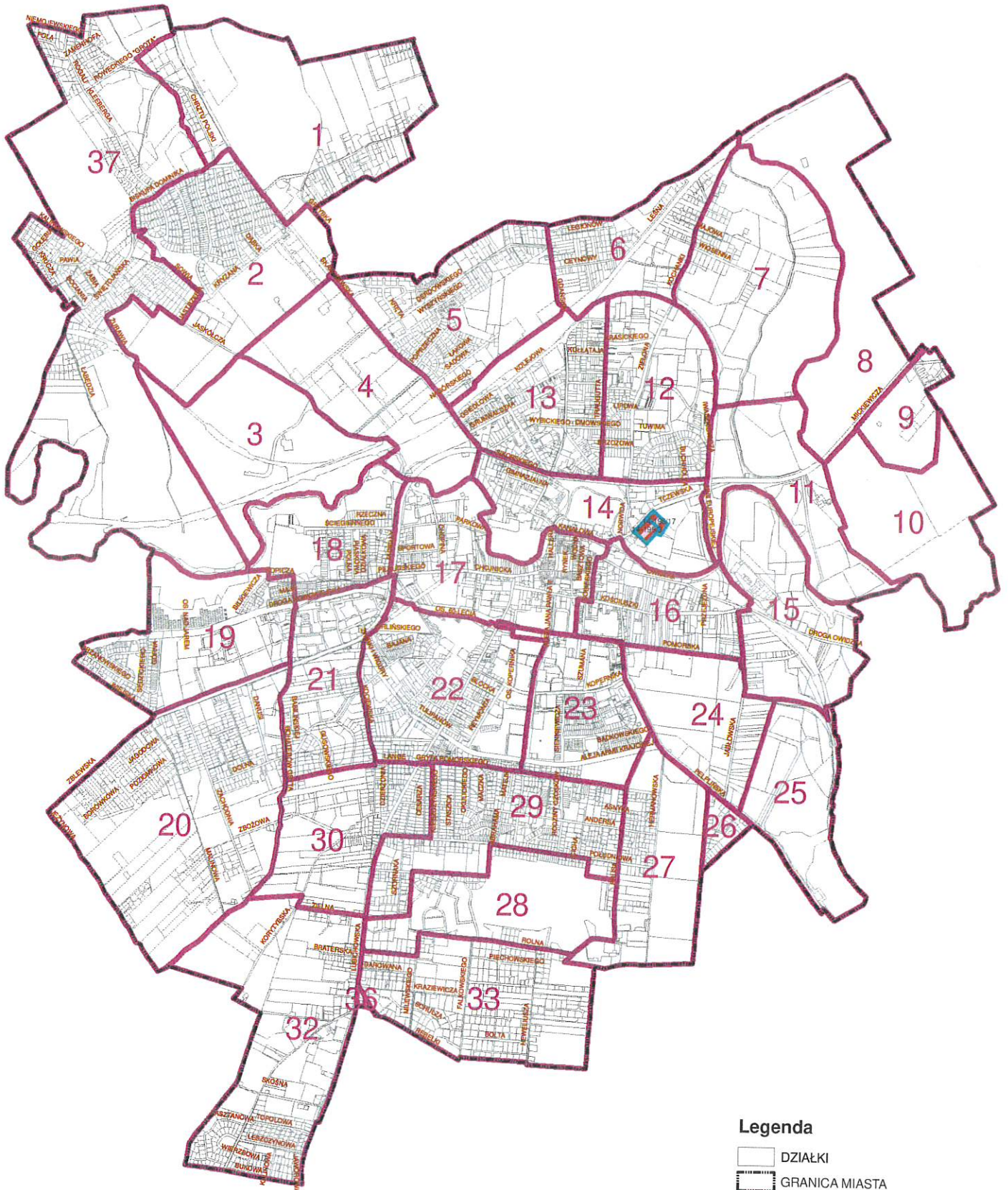
Przedsiębiorstwo Usług Komunalnych
STARKOM Spółka z o.o.
ul. Tczewska 22 Starogard Gdański

dane dotyczące działek ewidencyjnych i powierzchni aktualne na dzień 31.12.2025 |

obręb	numery działek	ogólna pow. działek	ilość budynków	pow. zabu dowy	pow. użytkowa	kubatura	kapitał w zł	uzbrojenie budynków	uzbrojenie terenu
14	195/3 195/17	1.8727 ha	10	-	3 440,94 m ²	-	745 000,00	wod.-kan., elektr., c.o., ciepła woda użytkowa	energ., kanalizacja sanitarna i deszczowa, woda

WŁAŚCIELCZĄDU
Rafał Gódek

STARKOM



- Legenda**
- DZIAŁKI
 - GRANICA MIASTA
 - OBREBY
 - STARKOM

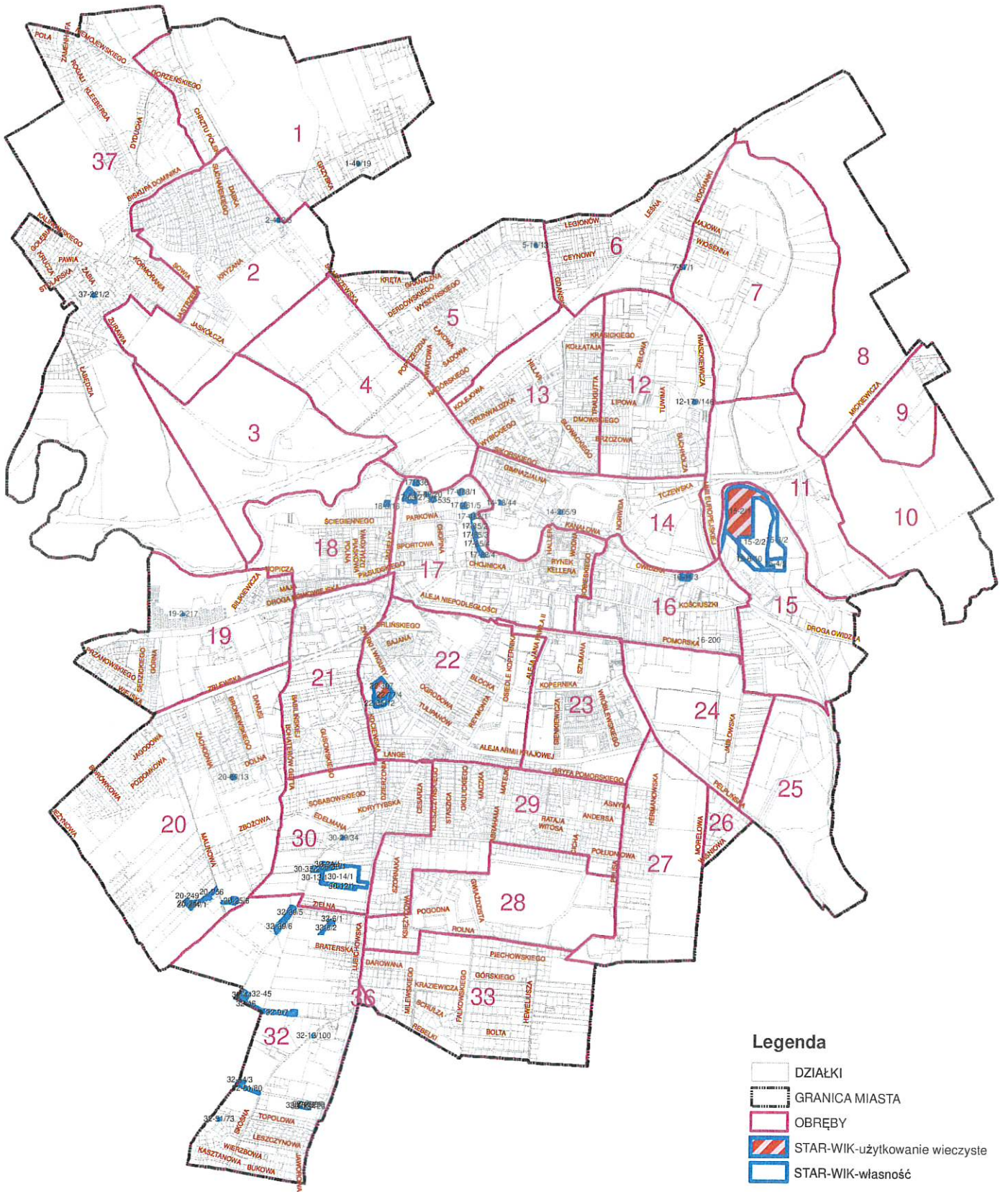
**Przedsiębiorstwo Wodociągów i Kanalizacji
Star-Wik Sp. z o.o.**

Starogard Gdański ul. Lubichowska 128

dane dotyczące działek ewidencyjnych i powierzchni aktualne na dzień 31.12.2025r.

obr.	numery działek	ogólna pow. działek	ilość budynków	pow. zabudowy	pow. użytkowa	kubatura	kapitał w zł	uzbrojenie budynków	uzbrojenie terenu
1	49/19	20.3485 ha	34		5 128,9 m ²	-	43 347 600,00	elektr., wod-kan, c.o., gaz, telefon, wentylacyjne, odgromowe	wod-kan, energ., gaz, telefon,
2	442/5,								
5	18/13								
7	57/1								
12	179/146								
14	205/9, 73/44								
15	2/1, 2/2, 3/2, 4/2, 6/10								
16	11/3								
17	461/5, 462/1, 535, 536, 488/1, 489, 59/11, 59/20, 59/27, 80/9, 85/2, 85/3, 85/4, 88/3, 88/4								
18	3/16								
19	2/217								
20	249, 25/1, 25/2, 25/6, 250, 251/1, 252, 256, 69/13								
22	397, 77/4, 85/12								
30	12/1, 13/1, 14/1, 29/34, 33/1, 34/1, 35/1, 35/2								
32	13/97, 13/98, 13/100, 13/126, 13/127, 39/5, 39/6, 40, 41, 42, 44, 45, 46, 51/73, 51/80, 53, 54/3, 6/1, 6/2, 9/7,								
37	221/2								
Koteże	1, 10, 11, 12/1, 2/1, 34, 6/1, 7, 8	1.6169 ha							

STAR-WIK



Legenda

-  DZIAŁKI
-  GRANICA MIASTA
-  OBREBY
-  STAR-WIK-użytkowanie wieczyste
-  STAR-WIK-własność



Opracowanie graficzne:
Wydział Planowania i Urbanistyki
Urząd Miasta Starogard Gdański

Towarzystwo Budownictwa Społecznego Ziemi Kociewskiej Sp. z o.o.
 Starogard Gdański, ul. Traugutta 56

dane dotyczące działek ewidencyjnych i powierzchni aktualne na dzień 31.12.2025 r.

obr.	numery działek	ogólna pow. działek	ilość budynk	pow. zabudowy	pow. użytkowa	kubatura	kapitał w zł	uzbrojenie budynków	uzbrojenie terenu
12	1/33	0.3330 ha	1	307 m ²	450,00 m ² lok. użytk.	2 520 m ³		c.o.wod.-kan. inst. elektryczna	sieć c.o., wod.-kan., elektroenergetycz., telekom., deszczowa
13	157	0.0887 ha	1	409 m ²	596,98 m ² lok. użytk.	2 035,37 m ³	19 035 000,00 zł	c.o., cwu, wod.-kan. inst. elektryczna	sieć c.o., cwu. elektroenergetycz. wod.-kan., deszczowa
13	419	0.0394 ha	1	228,3 m ²	189,77 m ² lok. mieszk.	965,10 m ³		wod.-kan., inst. elektryczna, gazowa	sieć wod.-kan, elektroenergetycz., gazowa,
14	cz. 92/3	0.0098 ha	1	-	125,70 m ² lok. mieszk. 6 m ² kotłownia	-		wod.-kan., inst. elektryczna, gazowa, częściowo ogrzewanie etazowe gazowe	sieć wod.-kan, elektryczna, gazowa
17	178/1	0.0150 ha	1	151 m ²	155,22 m ² lok. mieszk. 91,48 m ² lok. użytk.	985,00 m ³		c.o., c.w.u., wod.-kanal. inst. elektryczna, gazowa	sieć c.o., cwu. sieć wod.-kan, elektroenergetycz., gazowa,
17	530	0.1161 ha	-	-	-	-		-	-
17	466/21	0.3372 ha	1	415,7	802,29	1457,00 m ³		pełne	pełne
18	117/2	0.1008 ha	3	385,22 m ²	261,4 m ² lok. mieszkalne	970,83 m ³		wod.-kanal. inst. elektrycz	sieć wod.-kan, elektroenergetycz.,
19	24/61, 24/62, 24/63, 24/60, 24/68, 24/69	0.6358 ha	3	1 377,66 m ²	3 643,65 m ² lok. mieszk 404,71 m ² garaże	19 164,55 m ³		pełne	pełne
23	15/29, 15/33	0.1936 ha	1	475,20 m ²	970,97 m ²	4 331,00 m ²		wod.-kan., cwu. c.o., instal. elektryczna, domofonowa i teletechniczna	sieć wodn.-kan. elektryczna, gazowa

PREZES ZARZĄDU

Tomasz Cierwiński

Zakład Utylizacji Odpadów Komunalnych
 „Stary Las” Sp. z o.o.

Stary Las 9, 83-200 Starogard Gd.

dane dotyczące działek ewidencyjnych i powierzchni aktualne na dzień 31.12.2025 rok

Obręb	Numery działek	Ogólna pow. działek	Ilość budynków	Powierzchnia zabudowy	Powierzchnia użytkowa	Kubatura	Kapitał w zł	Uzbrojenie budynków	Uzbrojenie terenu
Rokocin	2/1, 23/1, 24/1, 25/1, 26/1, 28/1, 29/7, 36/1, 46/6, 52/3, 55/3	2,7574 ha	-	-	-	-	-	-	-
Sucumin	6/1, 7, 12/1	0,8256 ha	-	-	-	-	-	-	-
Stary Las	9	25,1900 ha	11	19 868,95 m ²	19 714,71 m ²	119 203,82 m ³	11.608.500,-	-	sieć wod.-kan., energ., teletech.,
	17/2, 17/3,	0,5100 ha	4	182 m ²	321,4 m ²	1 167 m ³		energia, woda, instalacja sanitarna	-
	11/1, 13/1, 14/25, 15, 17/1, 26/5, 26/7, 29/2, 30/1, 35/1, 36/1, 38/1, 14/36	13,6038 ha	-	-	-	-		-	-

Zakład Utylizacji Odpadów Komunalnych
 „STARY LAS” Sp. z o.o.
 Stary Las 9, 83-200 Starogard Gd.
 NIP 592-204-54-04, REGON 192981658
 Nr rejestrowy 000010554
 Nr tel. 58 775 09 90, 58 530 07 99

Starszy Specjalista
 ds. Księgowości

 Monika Sojka

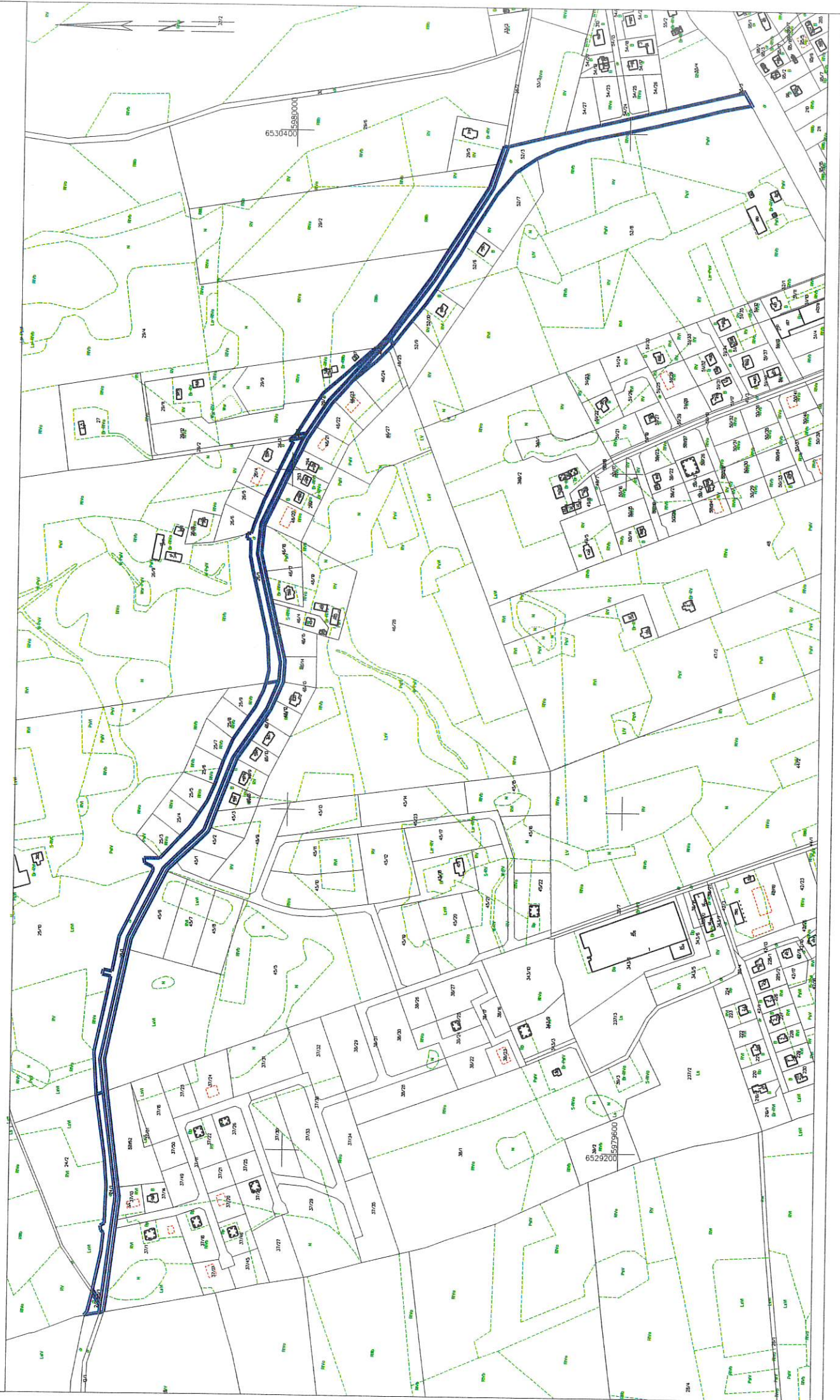
MAPA EWIDENCJI GRUNTÓW

obr. Rokocin 0004: dz. 2/1, 23/1, 24/1, 25/1, 26/1, 28/1, 29/7, 36/1, 46/6, 52/3, 55/3

Sekcje mapy: 6.211.24.04; 6.211.24.05; 6.212.24.25; 6.212.24.24

SKALA 1:4000

Układ odniesienia: PL-E TRF89, układ wsp. płaskich: PL-2000 strefa 6 (18°), układ wys.: PL-EVRF 2007-NH



INSTYTUCJE KULTURY

GMINY MIEJSKIEJ STAROGARD GDAŃSKI
nieruchomości

Starogard Gdański
2025 r.

Starogardzkie Centrum Kultury
Al. Jana Pawła II 3, Starogard Gdański

dane dotyczące działek ewidencyjnych i powierzchni aktualne na dzień 31.12.2025 r.
(użytkowanie wieczyste gruntów i własność budynków)

obręb	numery działek	ogólna pow. działek	ilość budynków	pow. użytkowa	pow. całkowita	kubatura	uzbrojenie budynków	uzbrojenie terenu
17	344/2 349/1 349/3 349/9	0.2990 ha	2	2 932 m ²	-	16 045,8 m ³	wod.-kan, elektr., c.o., ciepła woda użytkowa	energ., kanalizacja sanitarna i deszczowa, woda, gaz, telefon
23	15/36 15/37							

MAZURK
Wydział Geodezji i Inżynierii
Geodezji i Komputera

mgr inż. Grażyna Putkammer-Jankowska

Miejska Biblioteka Publiczna im. Ks. Bernarda Sychty
ul. Paderewskiego 1, Starogard Gdański

dane dotyczące działek ewidencyjnych i powierzchni aktualne na dzień 31.12.2025 r.
(odpłatne użytkowanie gruntu i budynku)

obręb	numery działek	ogólna pow. działek	ilość budynków	pow. użytkowa	pow. całkowita	kubatura	uzbrojenie budynków	uzbrojenie terenu
17	265	0.0310 ha	1	983,6 m ²	1 300 m ²	6 380 m ³	wod.-kan, elektr., c.o., ciepła woda użytkowa	energ., kanalizacja sanitarna i deszczowa, woda, gaz, telefon

NACZELNIK
Wydziału Gospodarki Gruntami,
Szczecin, Waliców 1
[Signature]
mgr inż. Grażyna Pukalska-Jankowska

Muzeum Ziemi Kociewskiej
ul. Boczna 2, Starogard Gdański

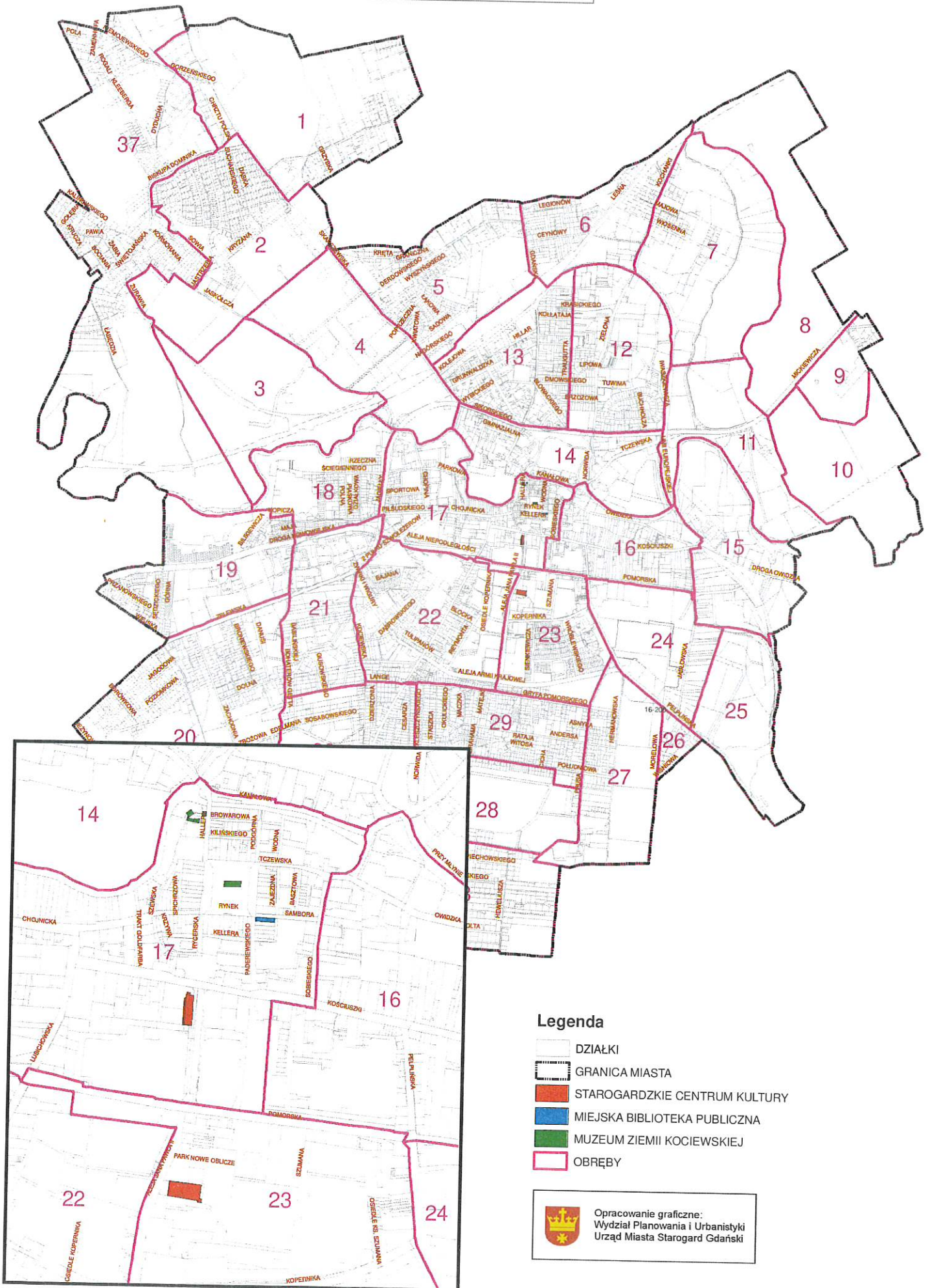
dane dotyczące działek ewidencyjnych i powierzchni aktualne na dzień 31.12.2025 r.

obręb	numery działek	ogólna pow. działek	ilość budynków	pow. użytkowa	pow. całkowita	uzbrojenie budynków	uzbrojenie terenu	forma władania
17	144/4 145 147 148 150	0,0306 ha	3	667 m ²	-	wod.-kan, elektr., c.o., ciepła woda użytkowa	energ., kanalizacja sanitarna i deszczowa, woda, gaz, telefon	użytkowanie wieczyste gruntów własność budynków
17	237	0,0340 ha	1 (ratusz)	693,76 m ²		wod.-kan, elektr., c.o., ciepła woda użytkowa	energ., kanalizacja sanitarna i deszczowa, woda, gaz, telefon	dzierżawa gruntu i budynku do 31.12.2025 r.







NACZELNIK
Wydziału Gospodarki Gruntami,
Gosyńskie Rodło

mgr inż. Grażyna Pułkamyś-Janowska

INSTYTUCJE KULTURY



Legenda

-  DZIAŁKI
-  GRANICA MIASTA
-  STAROGARDZKIE CENTRUM KULTURY
-  MIEJSKA BIBLIOTEKA PUBLICZNA
-  MUZEUM ZIEMI KOCIEWSKIEJ
-  OBRĘBY

Opracowanie graficzne:
Wydział Planowania i Urbanistyki
Urząd Miasta Starogard Gdański